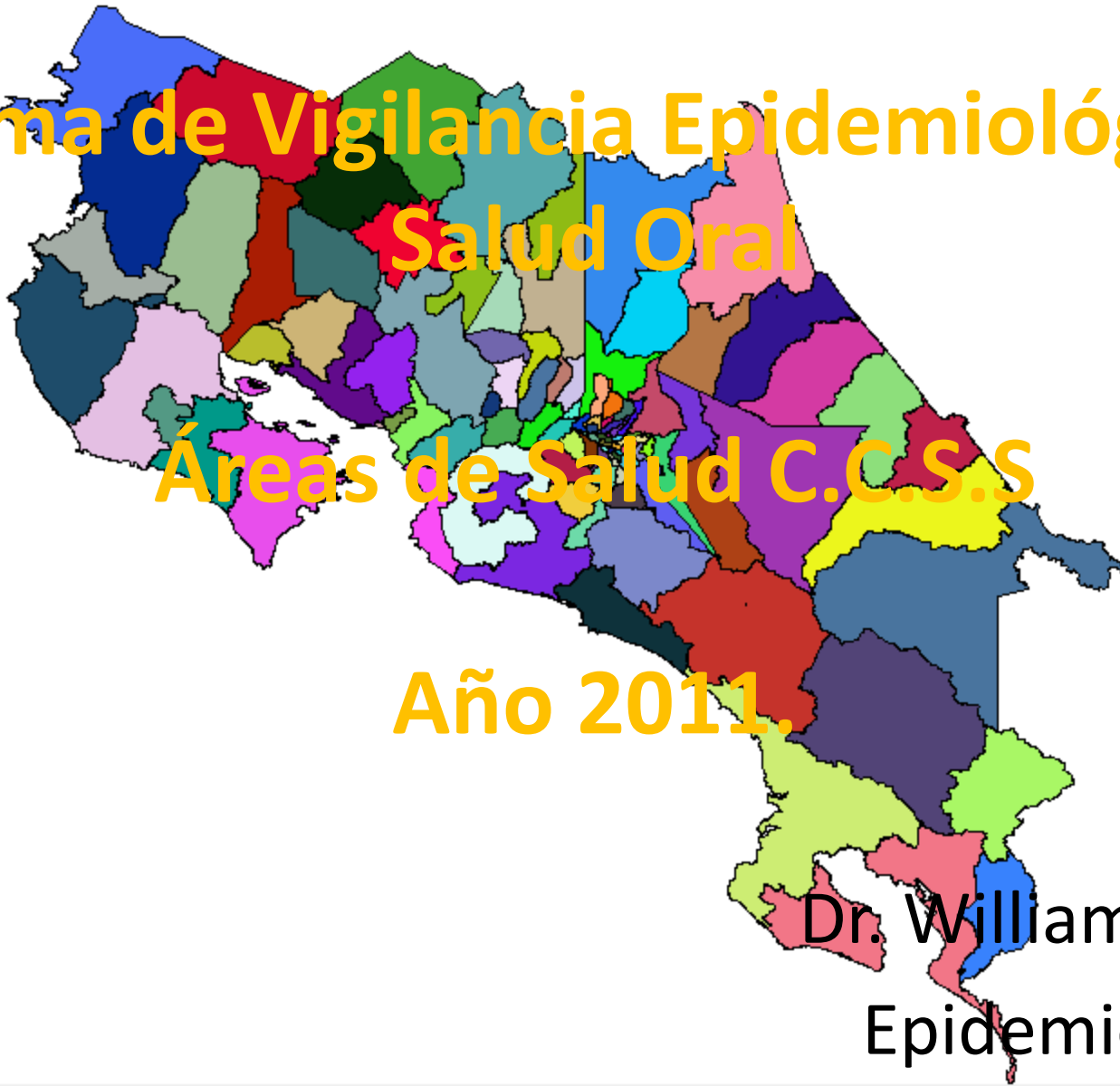


Sistema de Vigilancia Epidemiológico en Salud Oral

Áreas de Salud C.C.S.S

Año 2011.

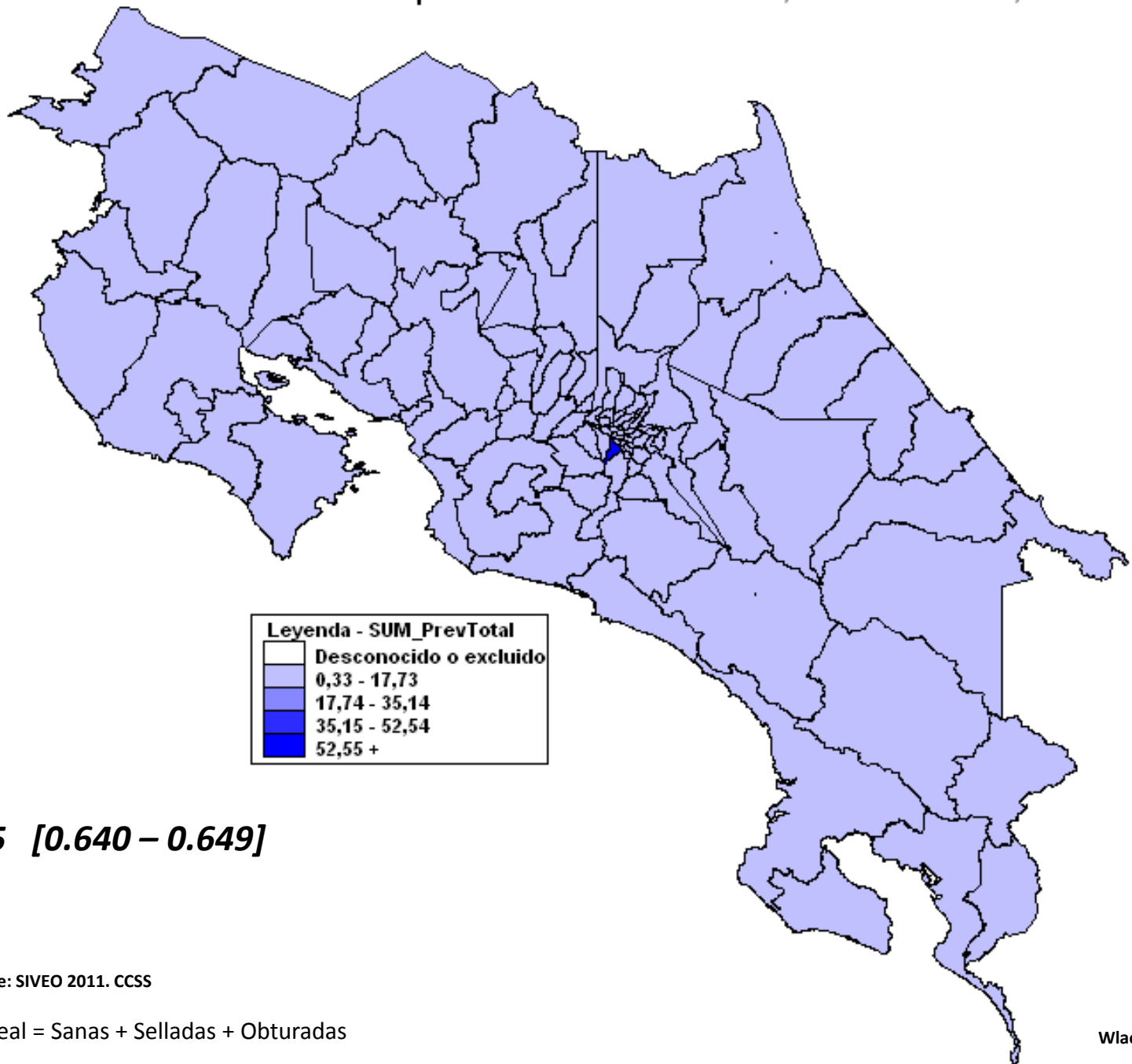
Dr. William Lao G.
Epidemiólogo





Indicadores Globales de Calidad en Odontología

Prevalencia Pieza Sana Real* por Areas de Salud, Costa Rica, SIVEO, 2011.

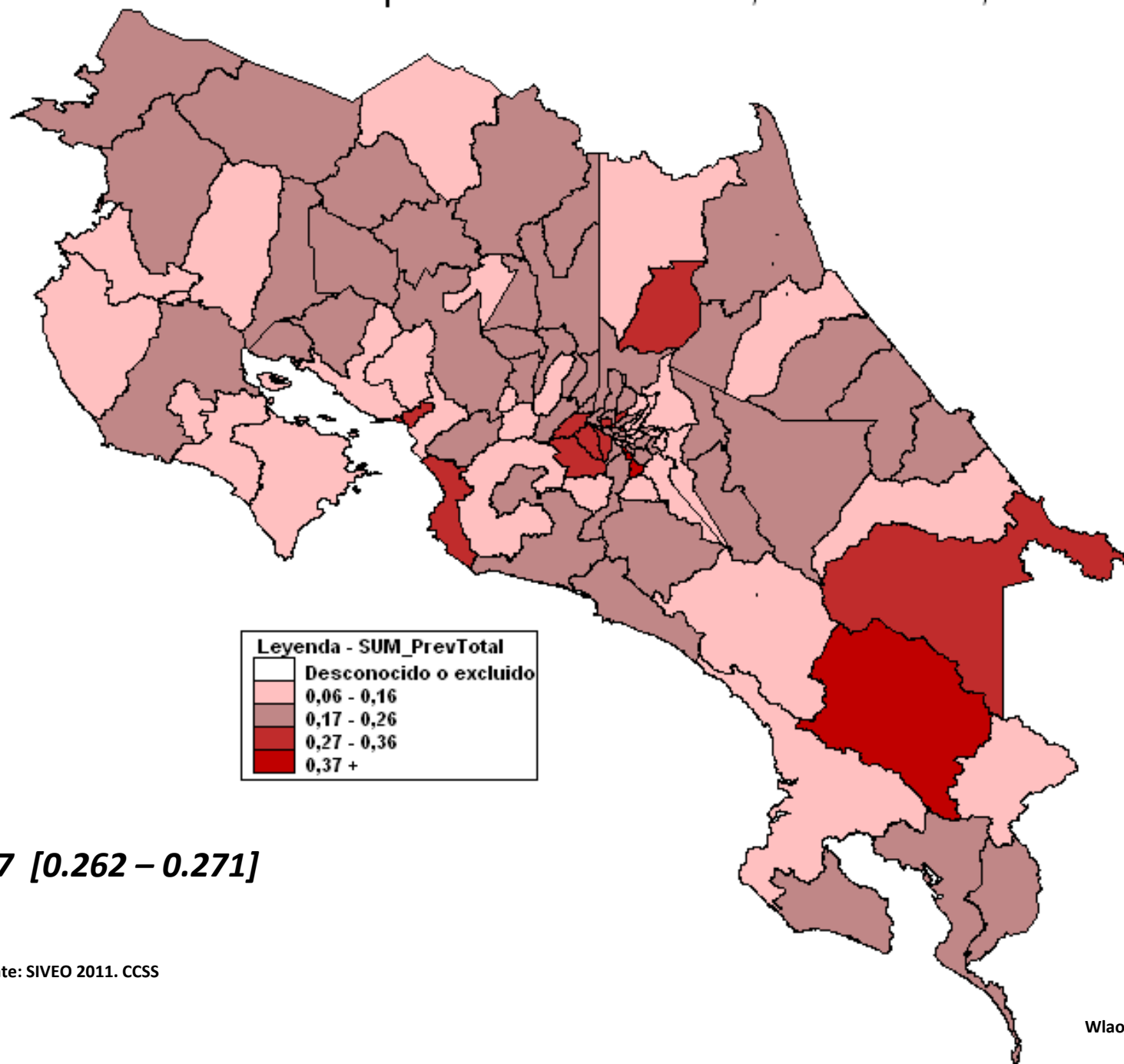


0.645 [0.640 – 0.649]

Fuente: SIVEO 2011. CCSS

*Sana Real = Sanas + Selladas + Obturadas

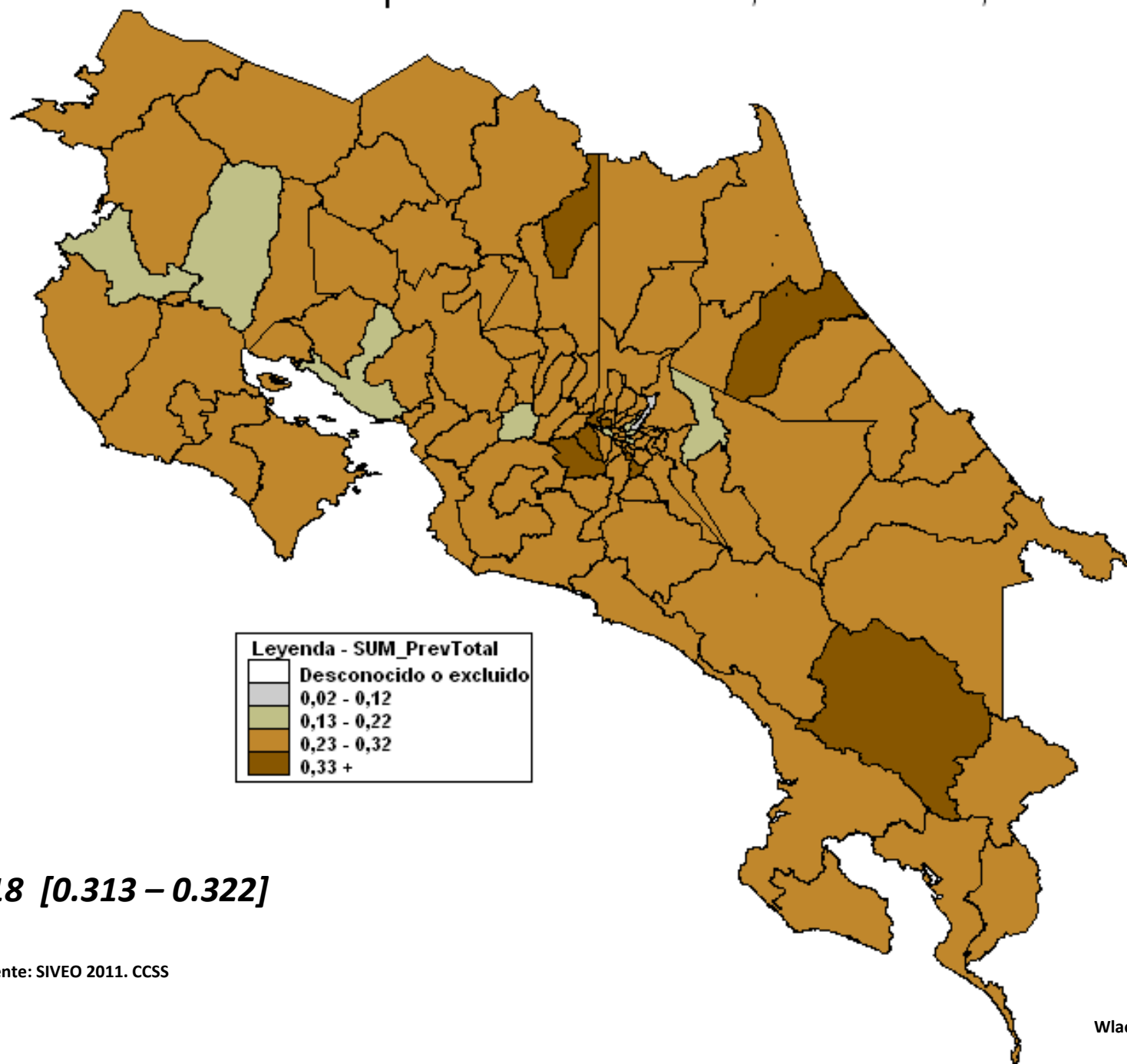
Prevalencia Pieza Cariada por Areas de Salud, Costa Rica, SIVEO, 2011.



0.267 [0.262 – 0.271]

Fuente: SIVEO 2011. CCSS

Prevalencia Pieza Perdida por Areas de Salud, Costa Rica, SIVEO, 2011.



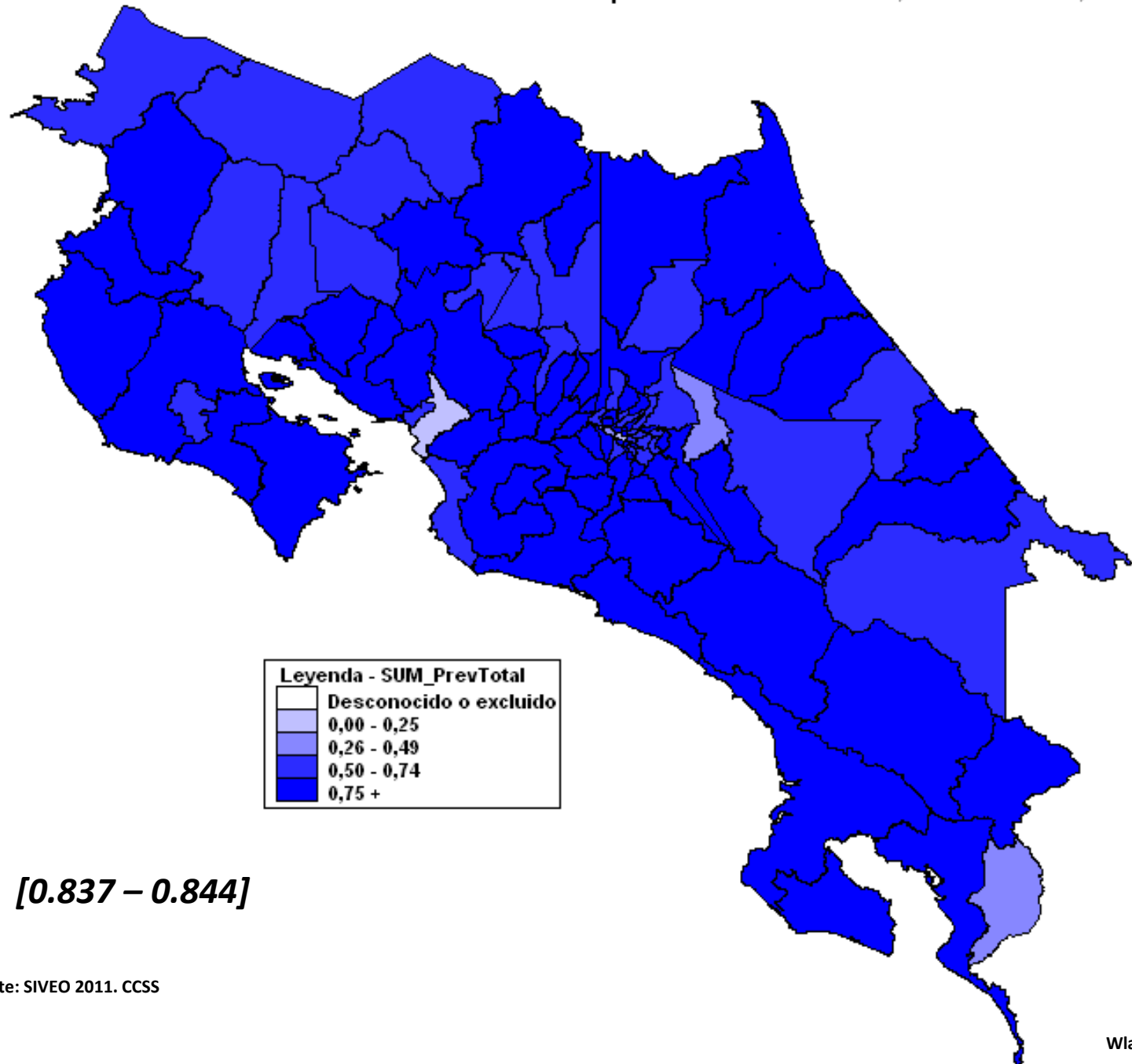
0.318 [0.313 – 0.322]

Fuente: SIVEO 2011. CCSS

The background of the slide features a composite image of dental procedures, including a close-up of a dental procedure, a hand holding a dental instrument, and a dental X-ray, all overlaid with a semi-transparent blue filter.

Estado de Planos Cráneo Faciales y Apiñamiento Dental

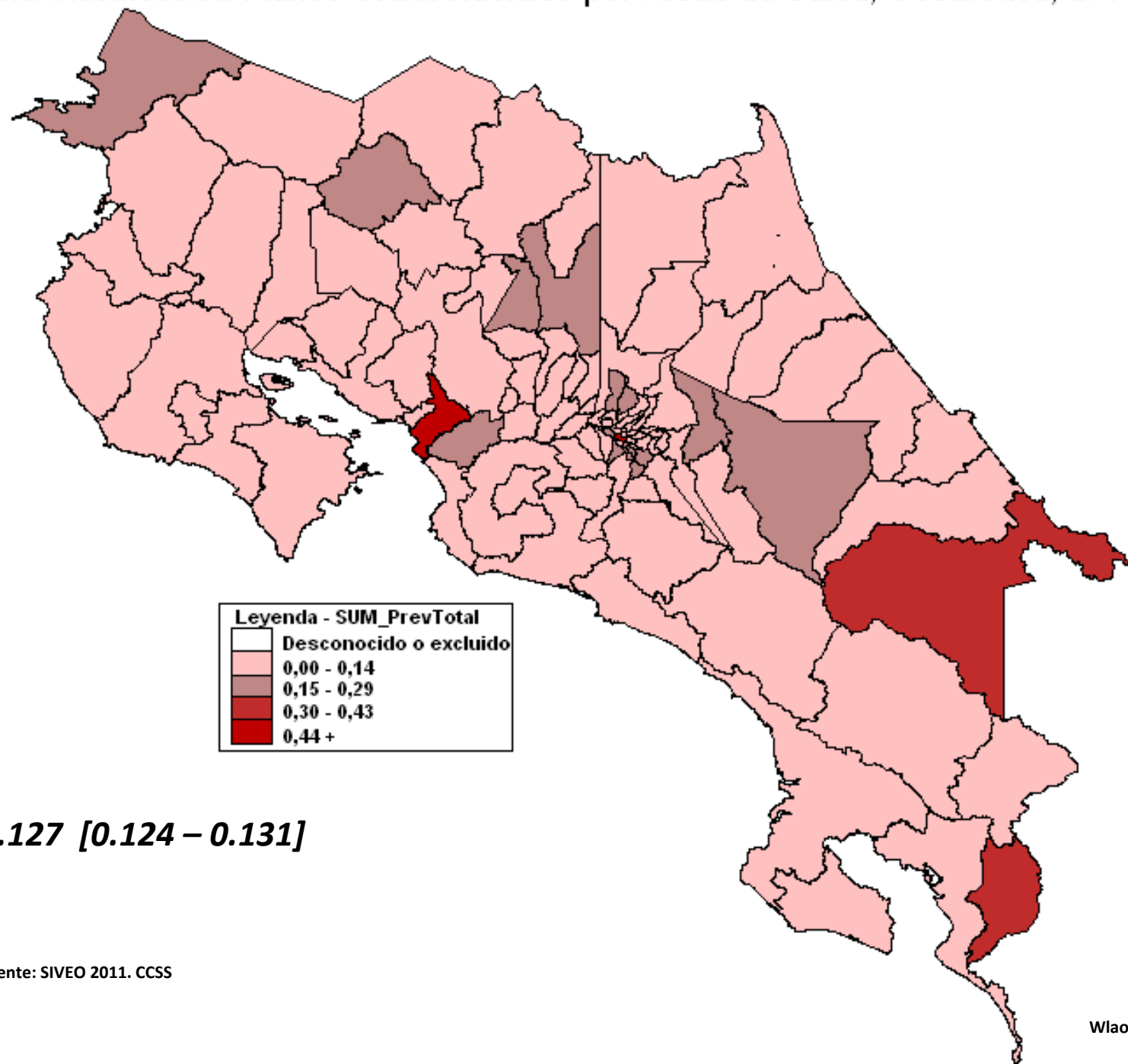
Prevalencia No Clasificación Planos Craneofaciales por Areas de Salud, Costa Rica, SIVEO, 2011.



0.841 [0.837 – 0.844]

Fuente: SIVEO 2011. CCSS

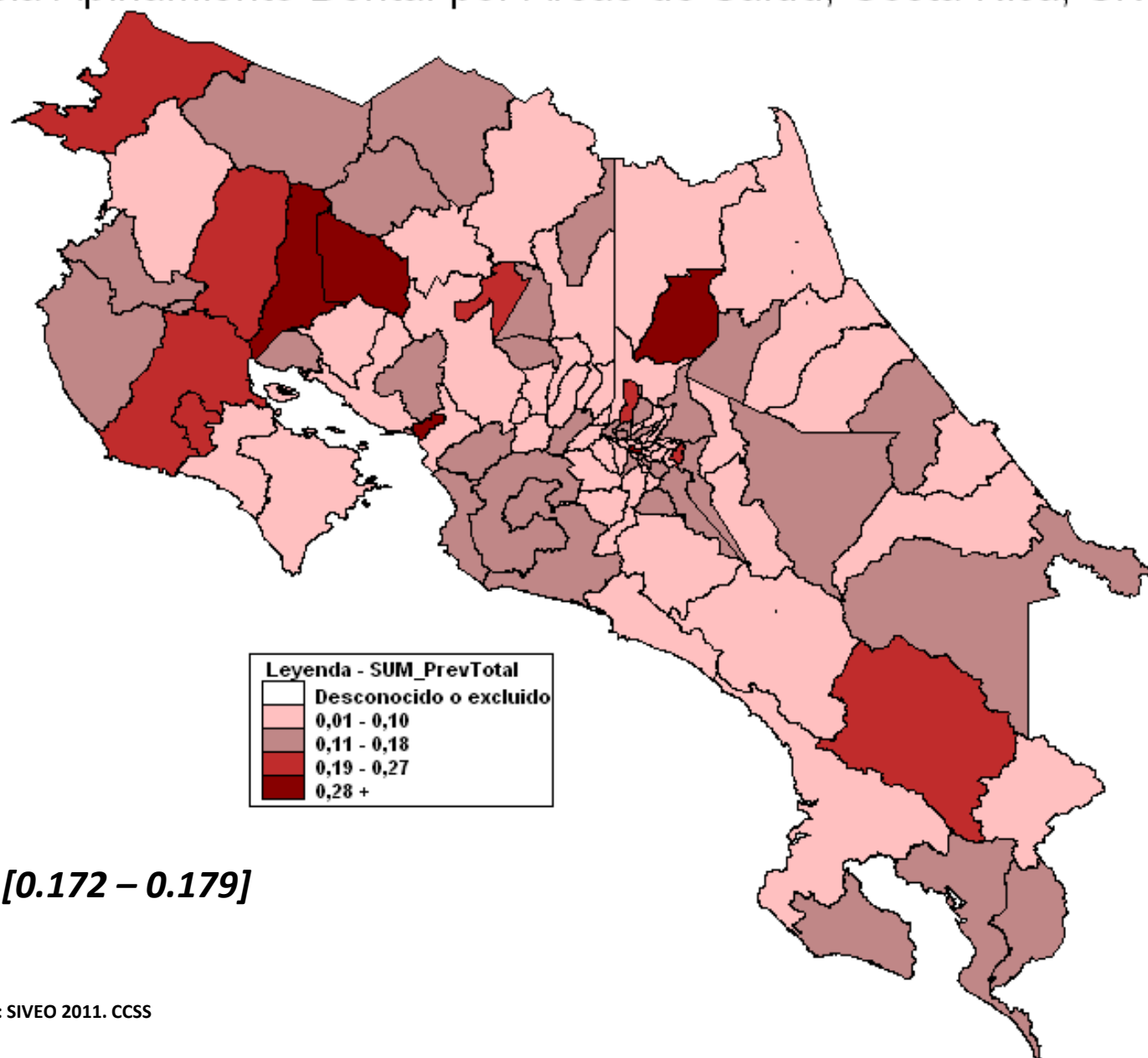
Prevalencia Clasificación Planos Craneofaciales por Areas de Salud, Costa Rica, SIVEO, 2011.



0.127 [0.124 – 0.131]

Fuente: SIVEO 2011. CCSS

Prevalencia Apiñamiento Dental por Areas de Salud, Costa Rica, SIVEO, 2011.



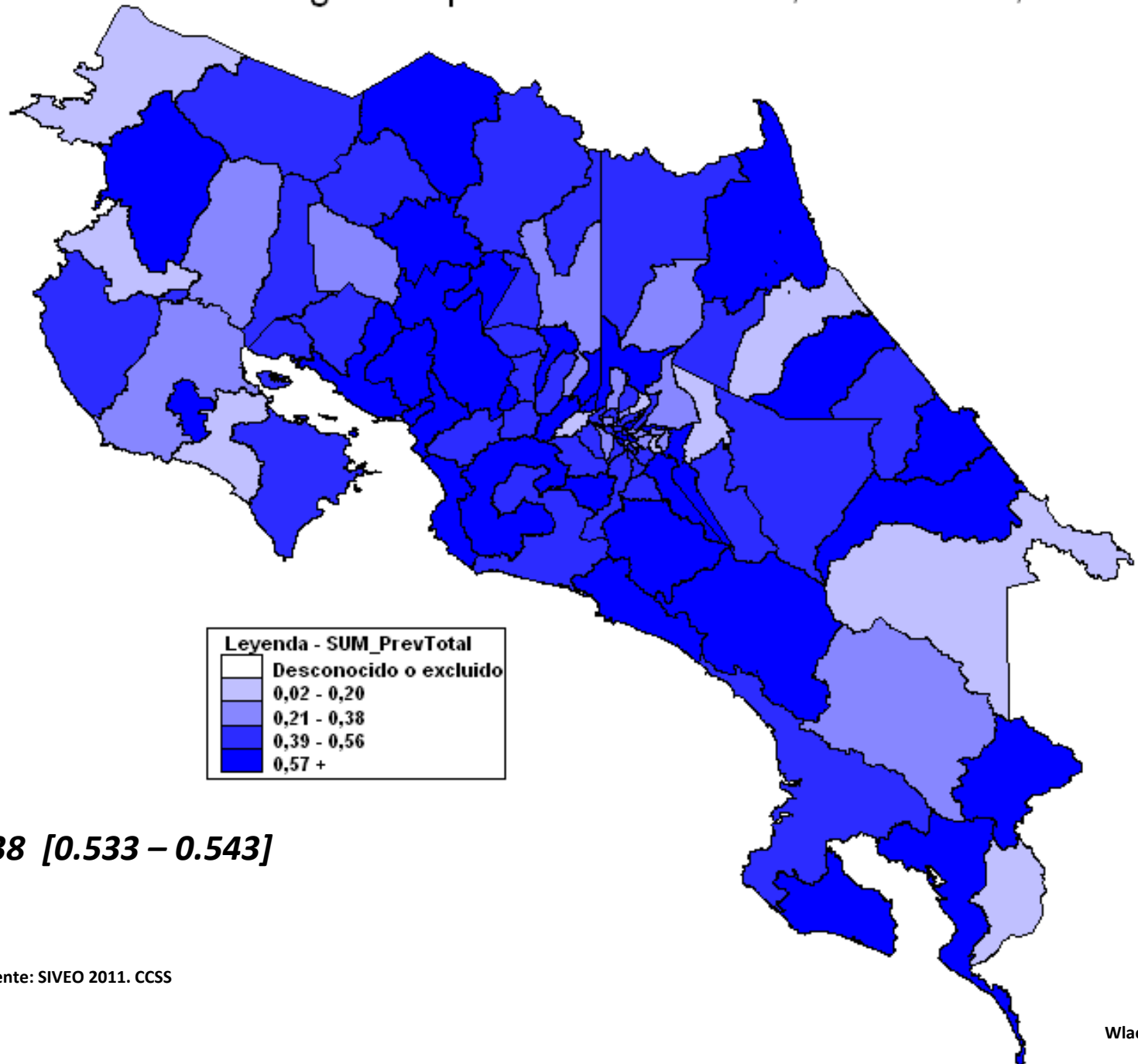
0.175 [0.172 – 0.179]

Fuente: SIVEO 2011. CCSS



Estado Tejido Periodontal

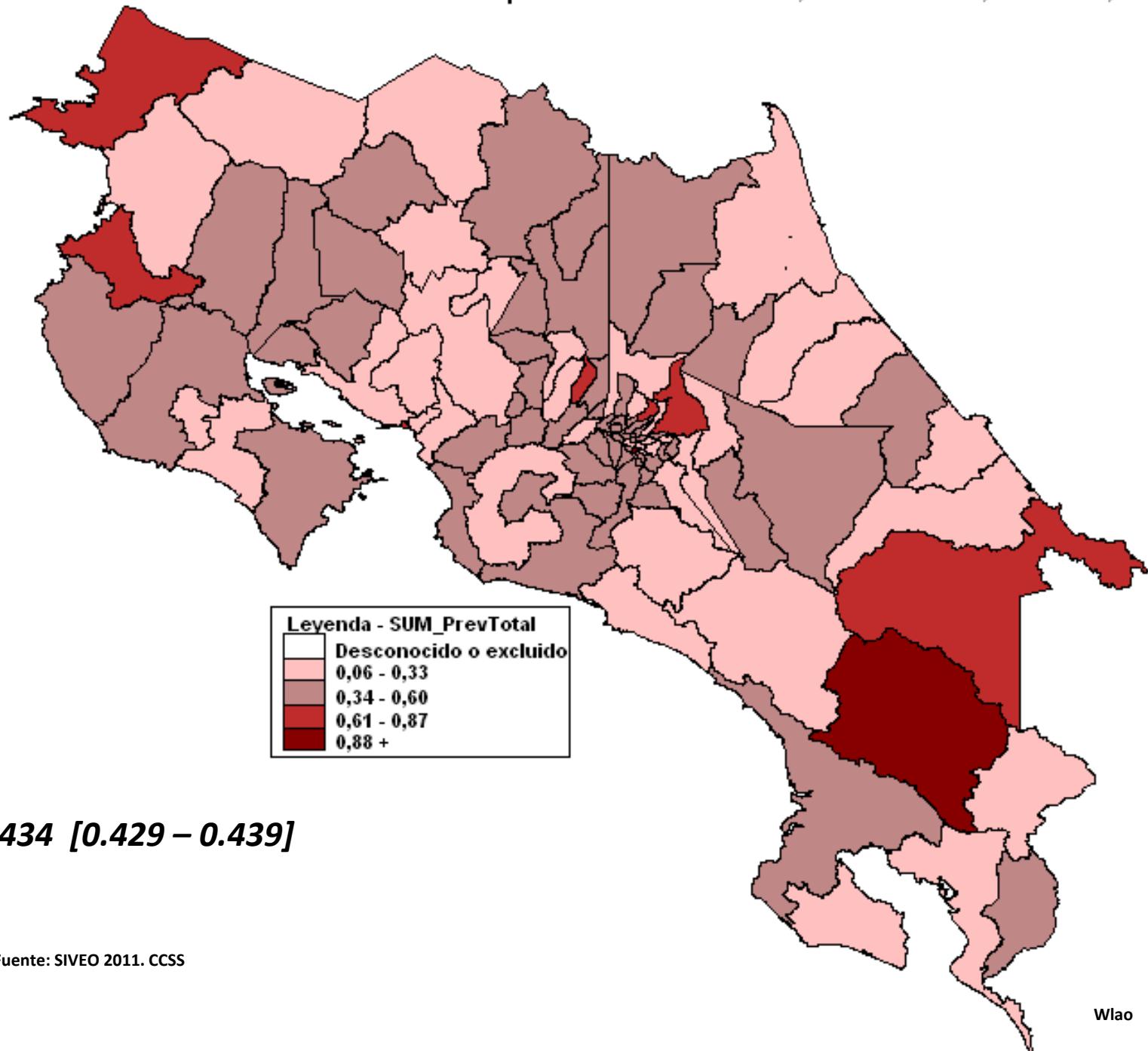
Prevalencia Condición Higienica por Areas de Salud, Costa Rica, SIVEO, 2011.



0.538 [0.533 – 0.543]

Fuente: SIVEO 2011. CCSS

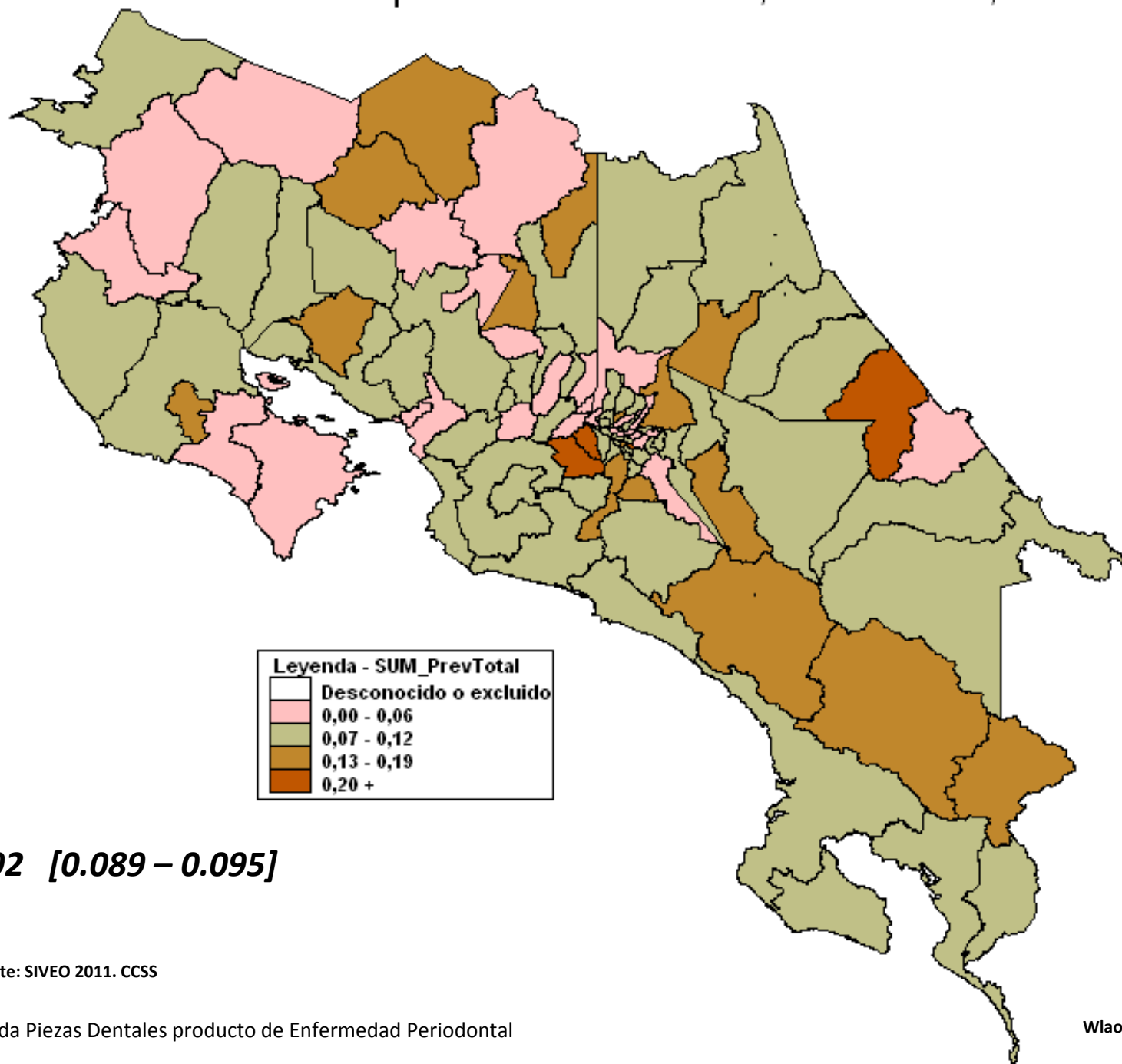
Prevalencia Enfermedad Periodontal por Areas de Salud, Costa Rica, SIVEO, 2011.



0.434 [0.429 – 0.439]

Fuente: SIVEO 2011. CCSS

Prevalencia Sextante Nulo* por Areas de Salud, Costa Rica, SIVEO, 2011.

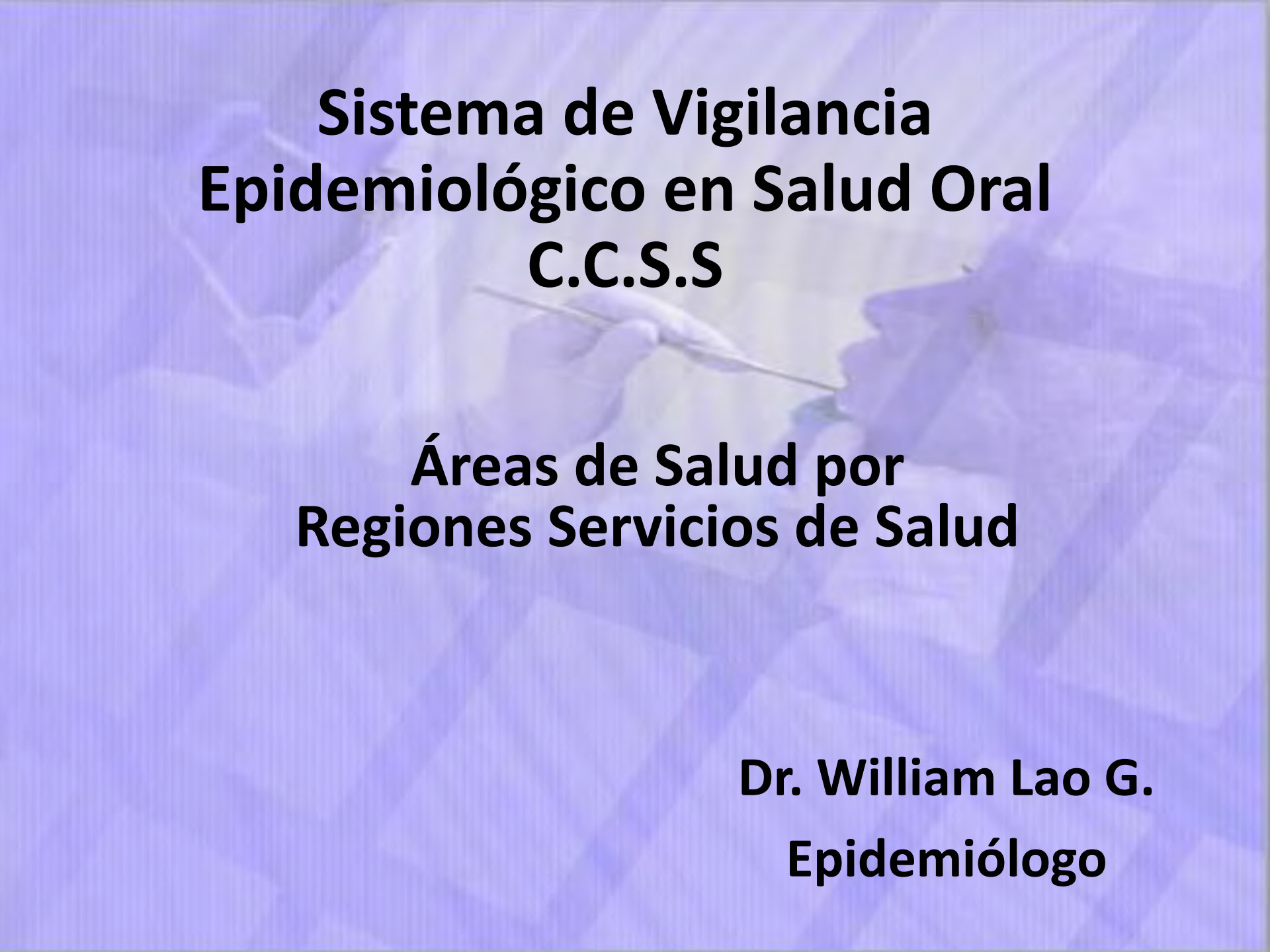


0.092 [0.089 – 0.095]

Fuente: SIVEO 2011. CCSS

*Perdida Piezas Dentales producto de Enfermedad Periodontal

Wlao



Sistema de Vigilancia Epidemiológico en Salud Oral C.C.S.S

Áreas de Salud por Regiones Servicios de Salud

**Dr. William Lao G.
Epidemiólogo**

A map of the Brunca region in Costa Rica, divided into six distinct health areas, each represented by a different color: brown (northwest), purple (north-central), teal (west-central), pink (east-central), blue (south-central), and yellow-green (southeast).

Sistema de Vigilancia Epidemiológico en Salud Oral C.C.S.S

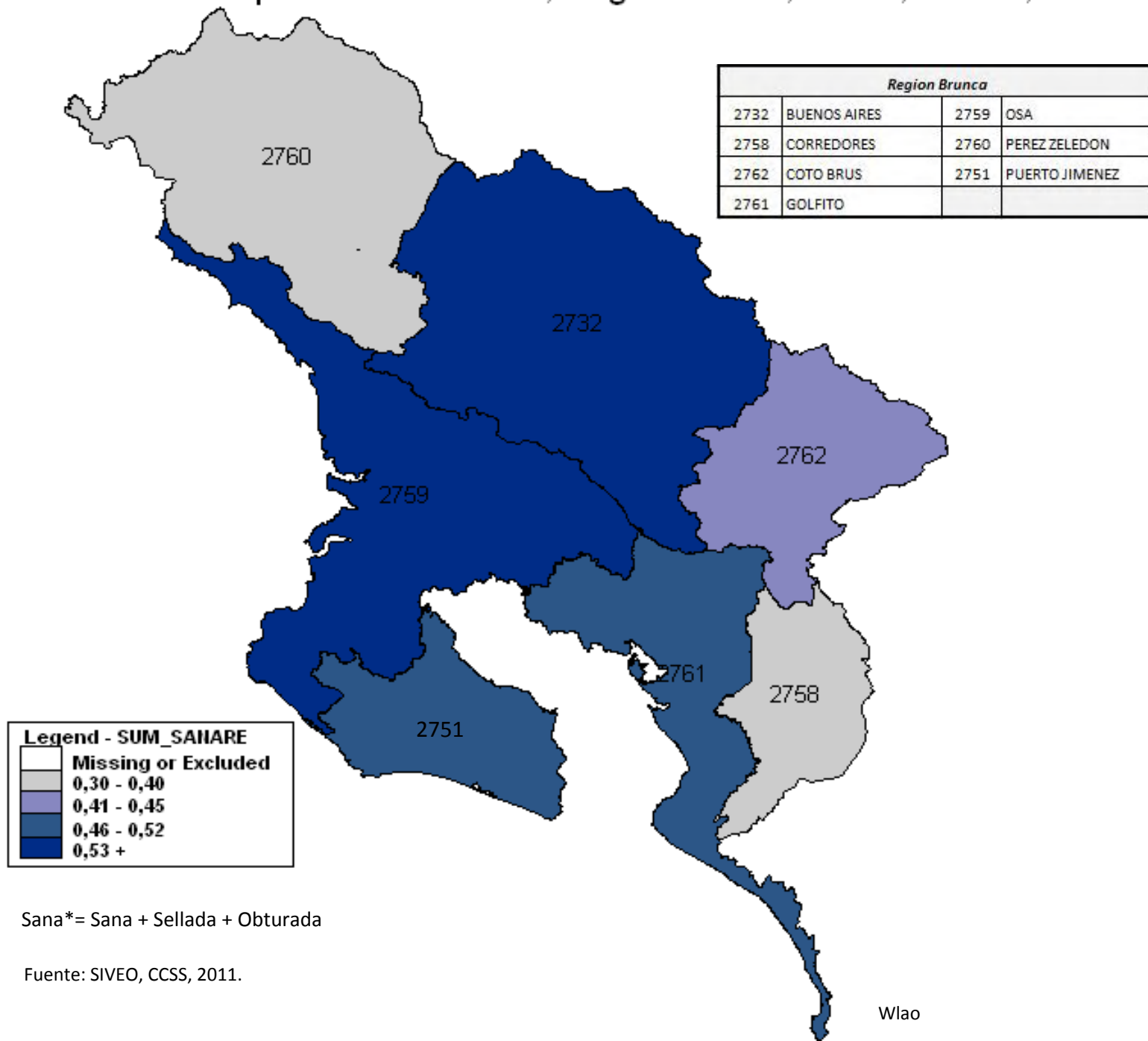
Región Brunca por Áreas de Salud

Dr. William Lao G.
Epidemiólogo

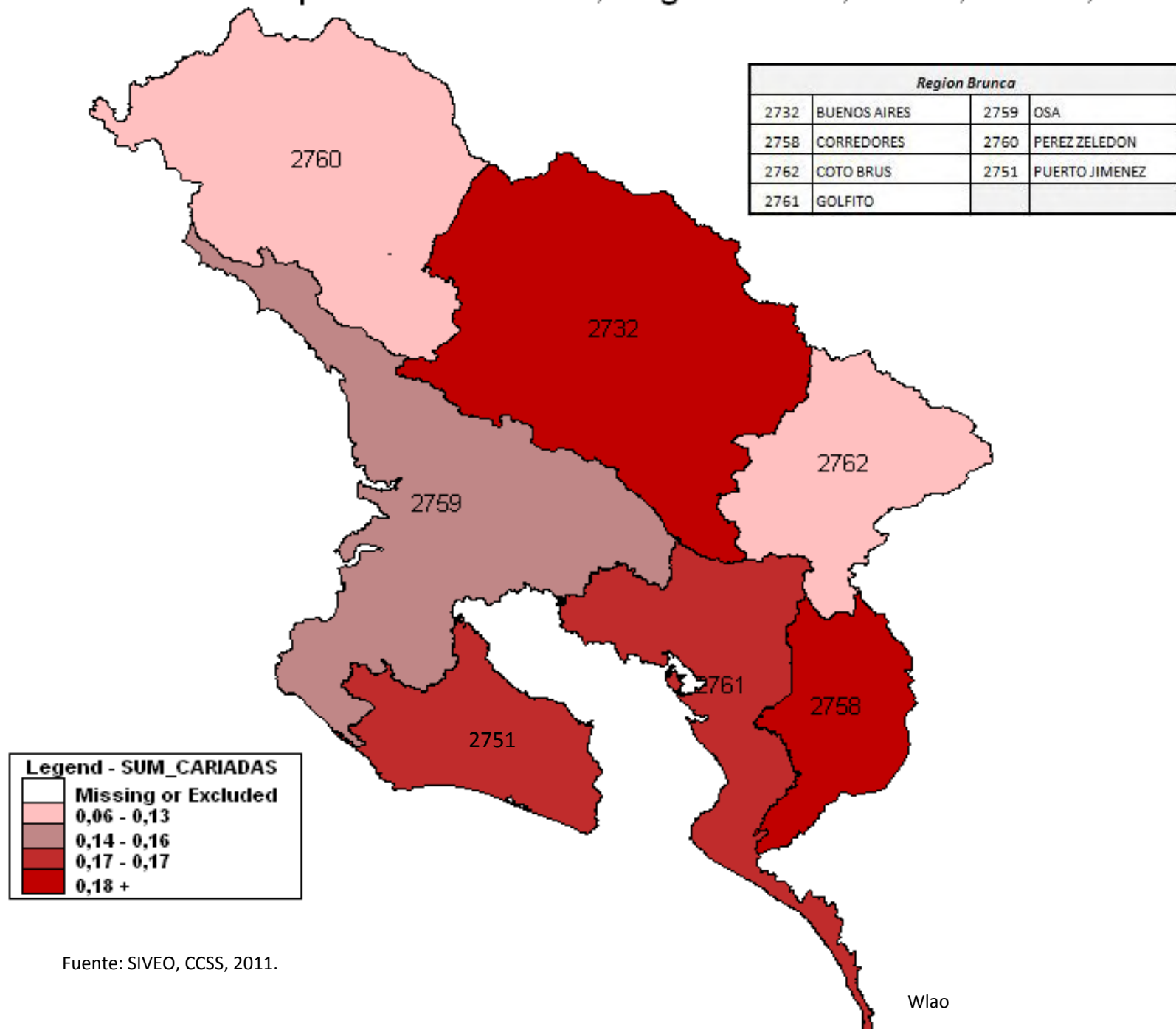


Estado de la Pieza

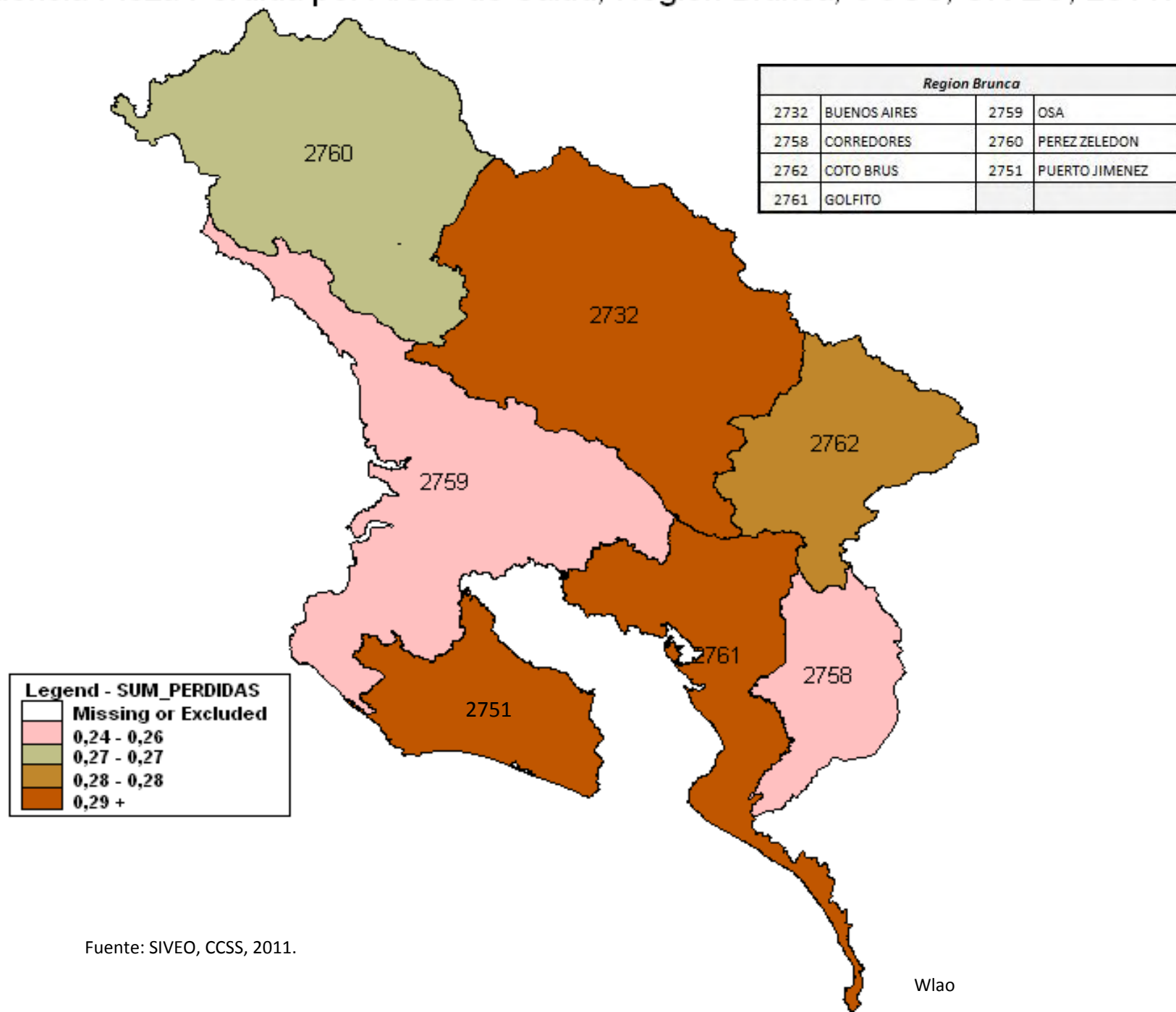
Prevalencia Pieza Sana* por Areas de Salud, Región Brunca, CCSS, SIVEO, 2011.



Prevalencia Pieza Cariada por Areas de Salud, Región Brunca, CCSS, SIVEO, 2011.



Prevalencia Pieza Perdida por Areas de Salud, Región Brunca, CCSS, SIVEO, 2011.

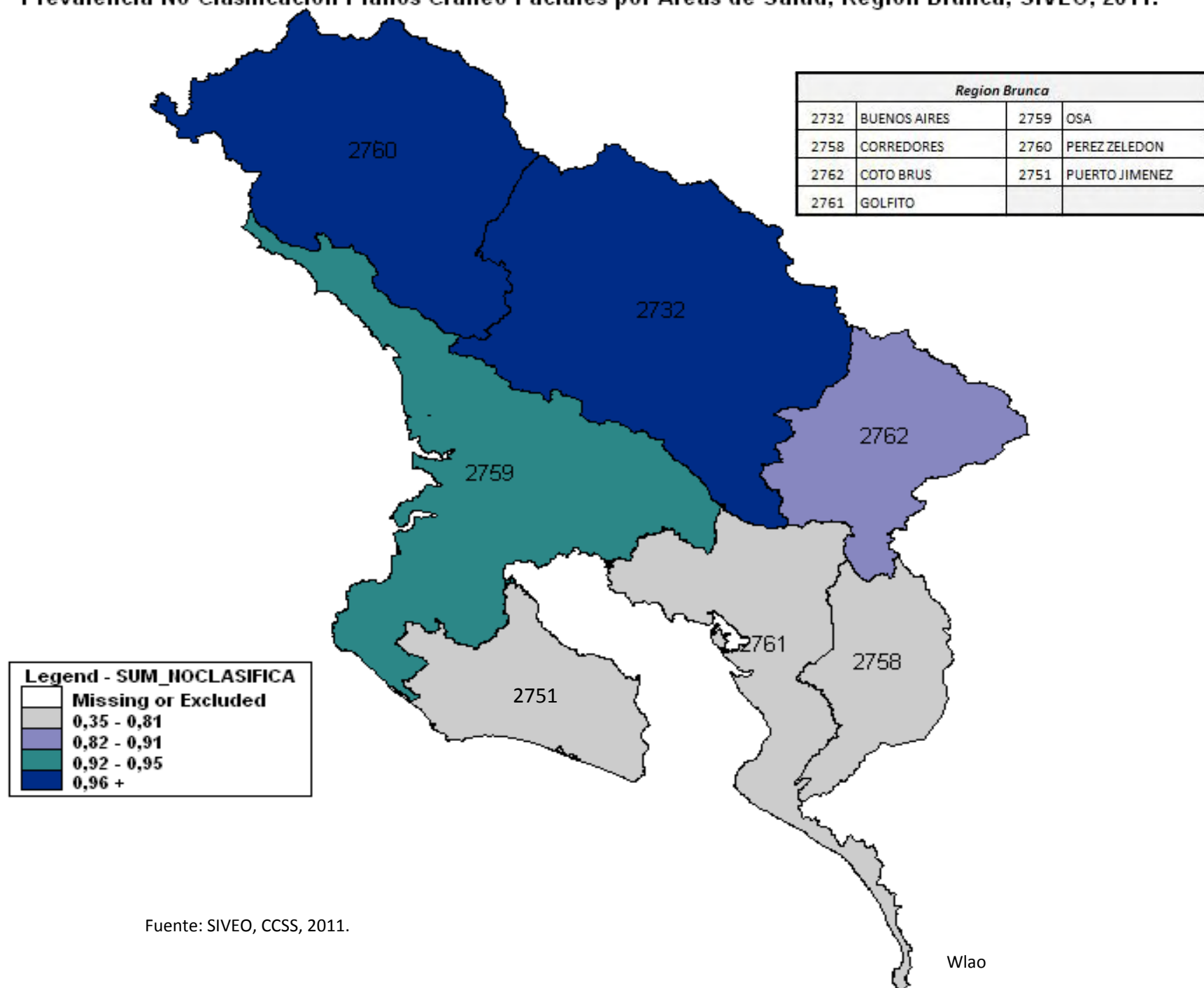


Fuente: SIVEO, CCSS, 2011.

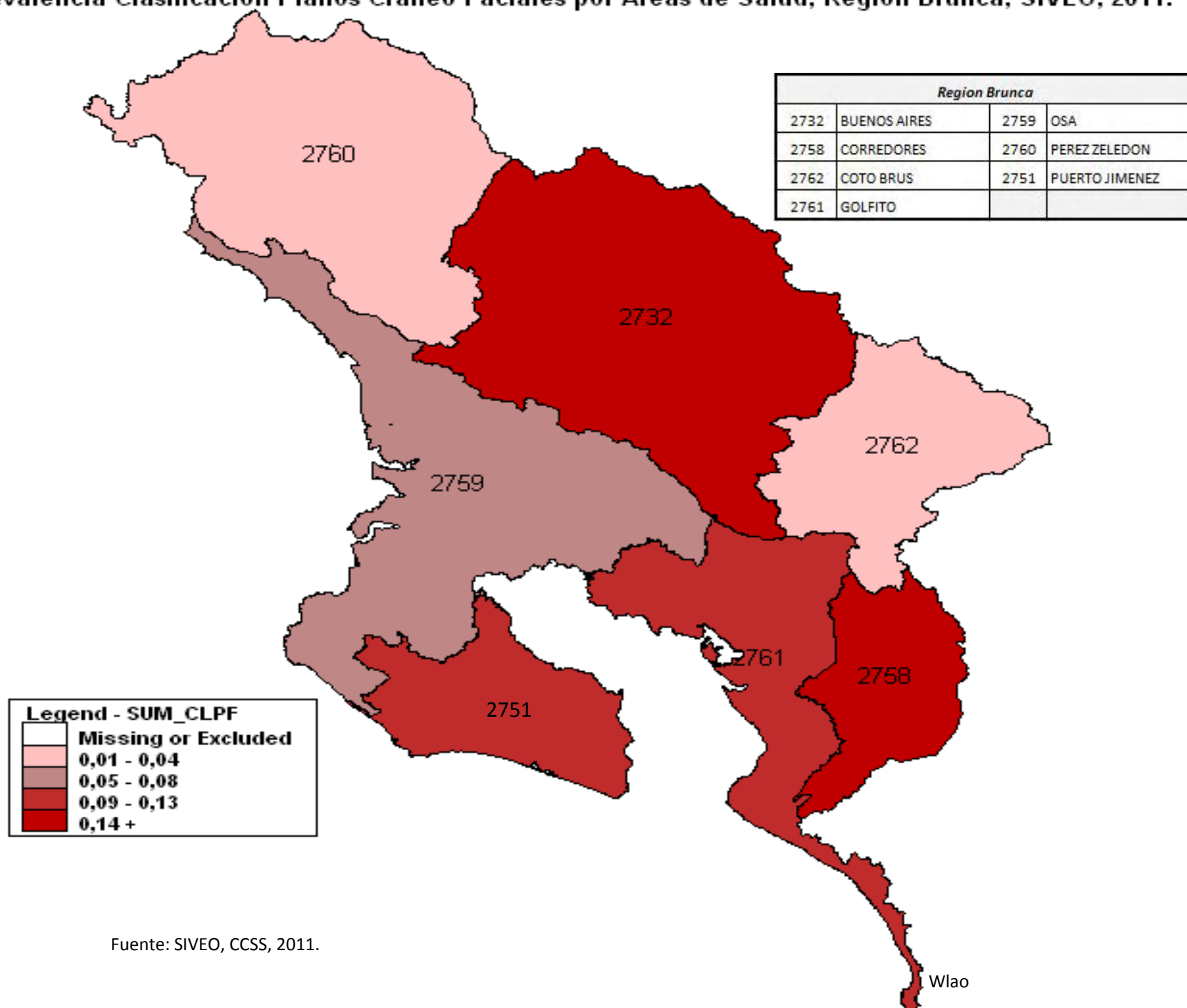


Estado de Planos Cráneo Faciales y Apiñamiento Dental

Prevalencia No Clasificación Planos Craneo Faciales por Areas de Salud, Región Brunca, SIVEO, 2011.

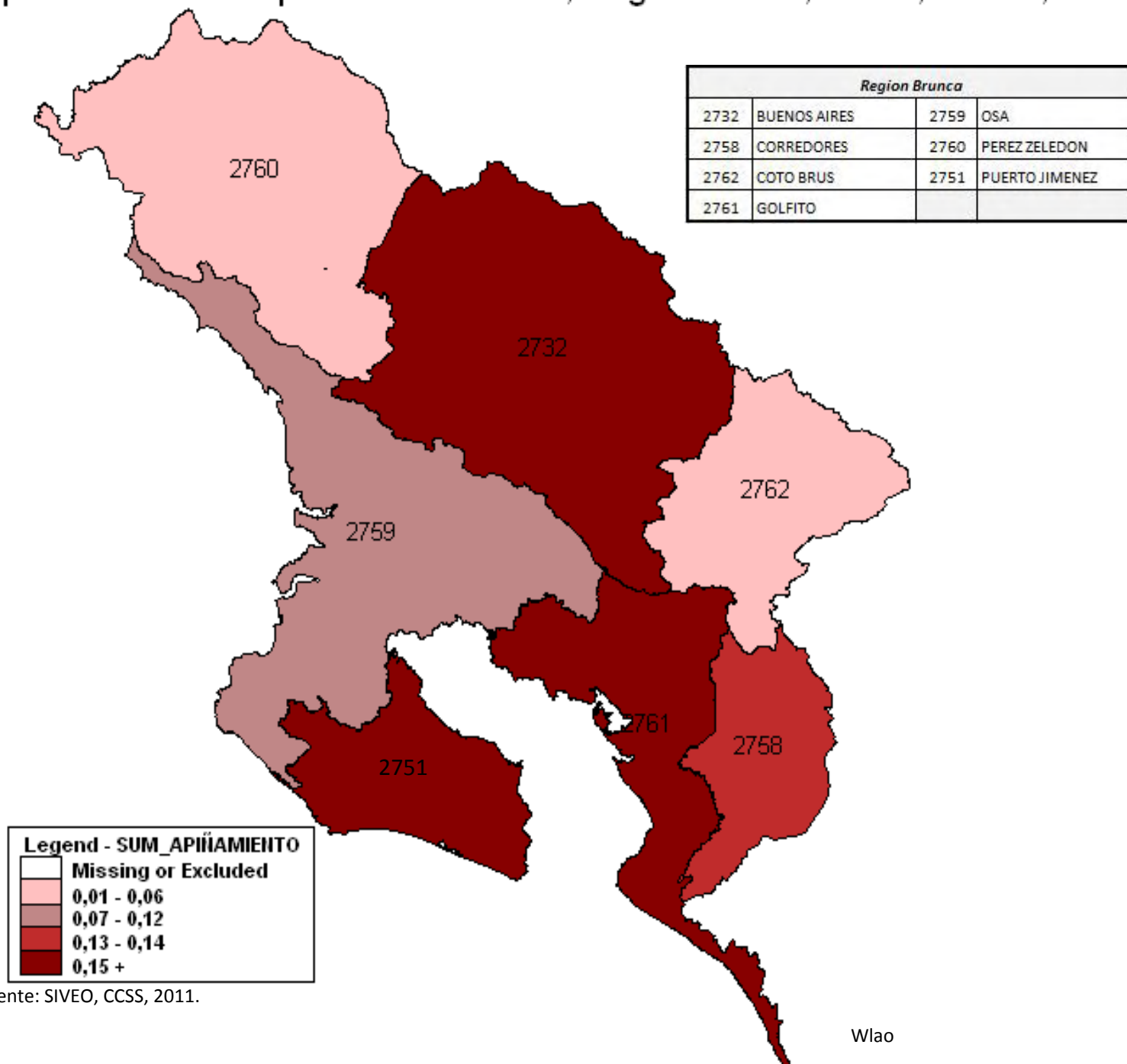


Prevalencia Clasificación Planos Craneo Faciales por Areas de Salud, Región Brunca, SIVEO, 2011.



Fuente: SIVEO, CCSS, 2011.

Prevalencia Apiñamiento Dental por Areas de Salud, Región Brunca, CCSS, SIVEO, 2011.

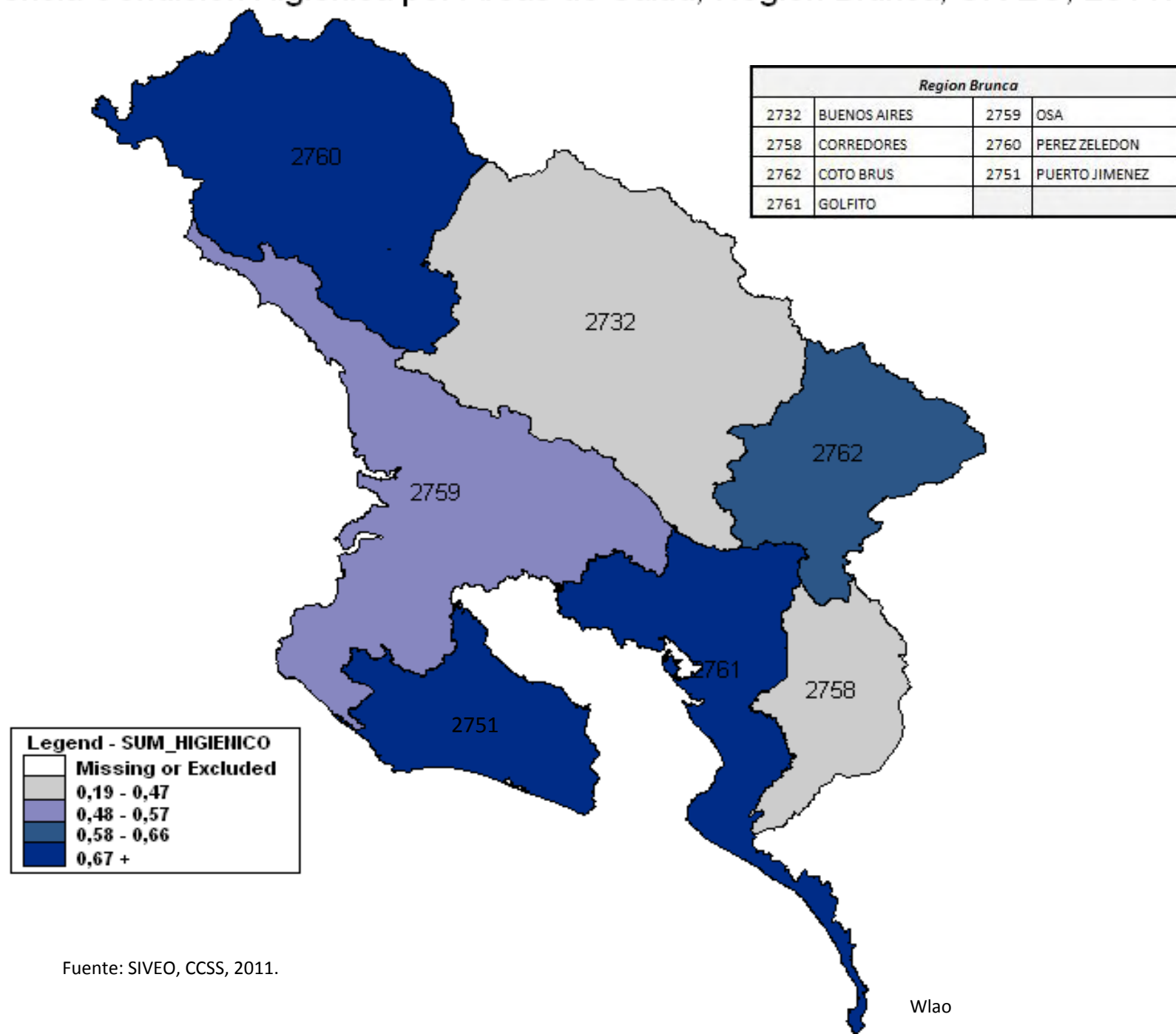


Fuente: SIVEO, CCSS, 2011.

A photograph of a dental procedure, specifically a periodontal examination. A dentist's gloved hand is using a probe to check the depth of a patient's gum pockets. The patient's head is tilted back, and their teeth are visible. The entire image is overlaid with a semi-transparent blue grid pattern. The text 'Estado Tejido Periodontal' is centered in the middle of the image.

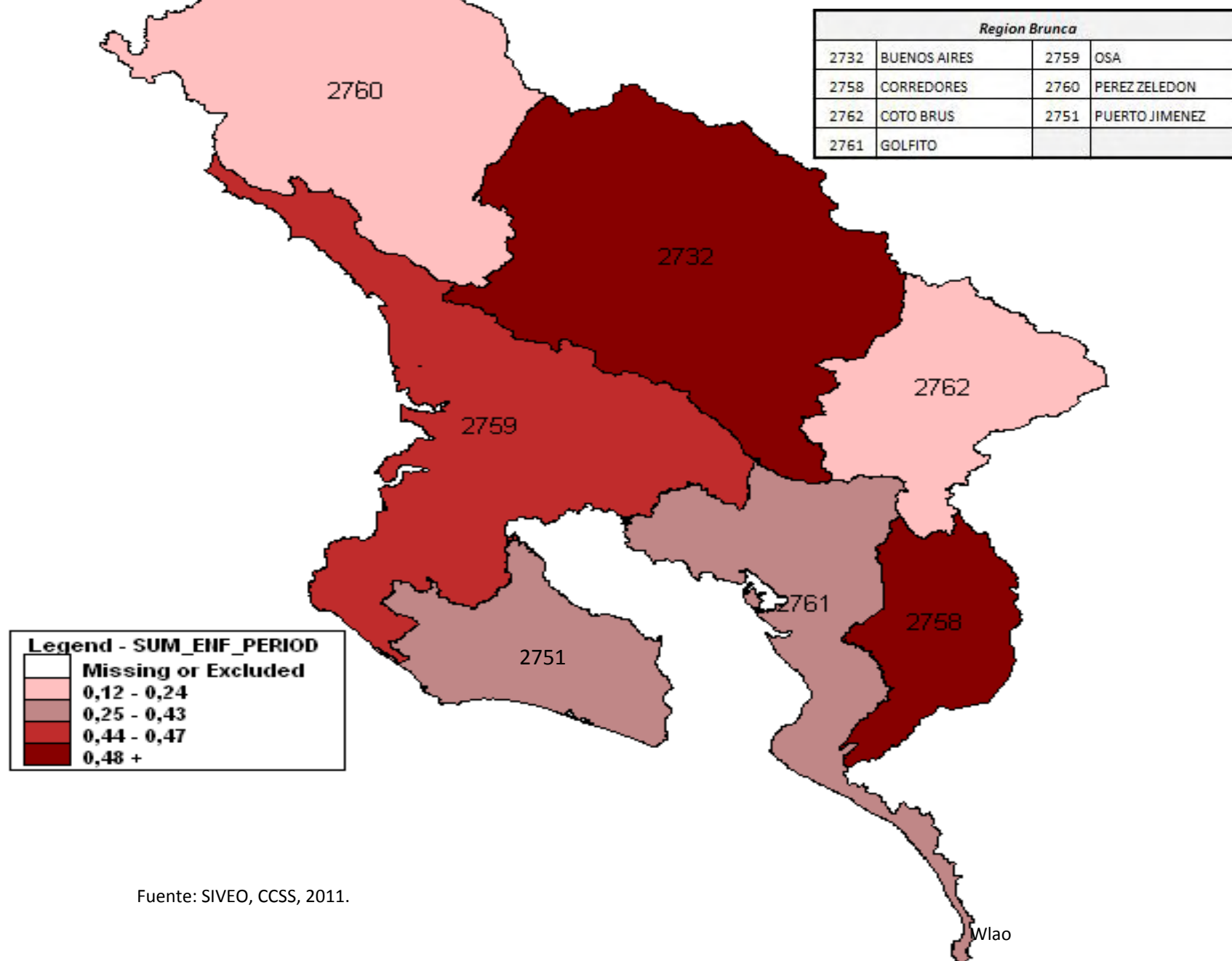
Estado Tejido Periodontal

Prevalencia Condición Higiénica por Areas de Salud, Región Brunca, SIVEO, 2011.

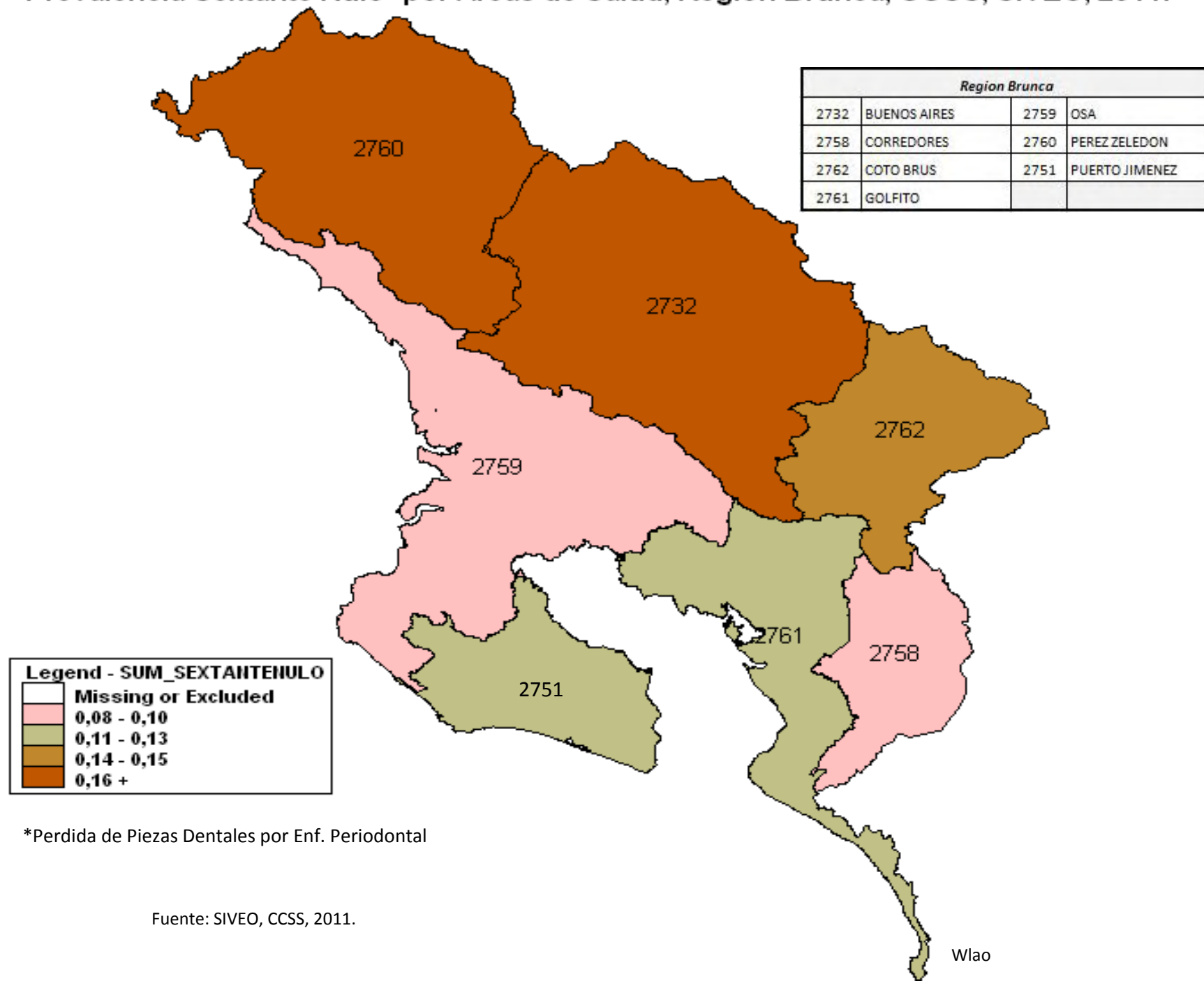


Fuente: SIVEO, CCSS, 2011.

Prevalencia Enfermedad Periodontal por Areas de Salud, Región Brunca, CCSS, SIVEO, 2011.



Prevalencia Sextante Nulo* por Areas de Salud, Región Brunca, CCSS, SIVEO, 2011.



*Perdida de Piezas Dentales por Enf. Periodontal

Fuente: SIVEO, CCSS, 2011.

Sistema de Vigilancia Epidemiológico en Salud Oral C.C.S.S

Región Chorotega por Áreas de Salud



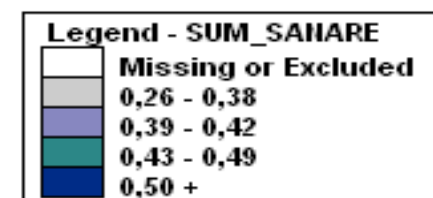
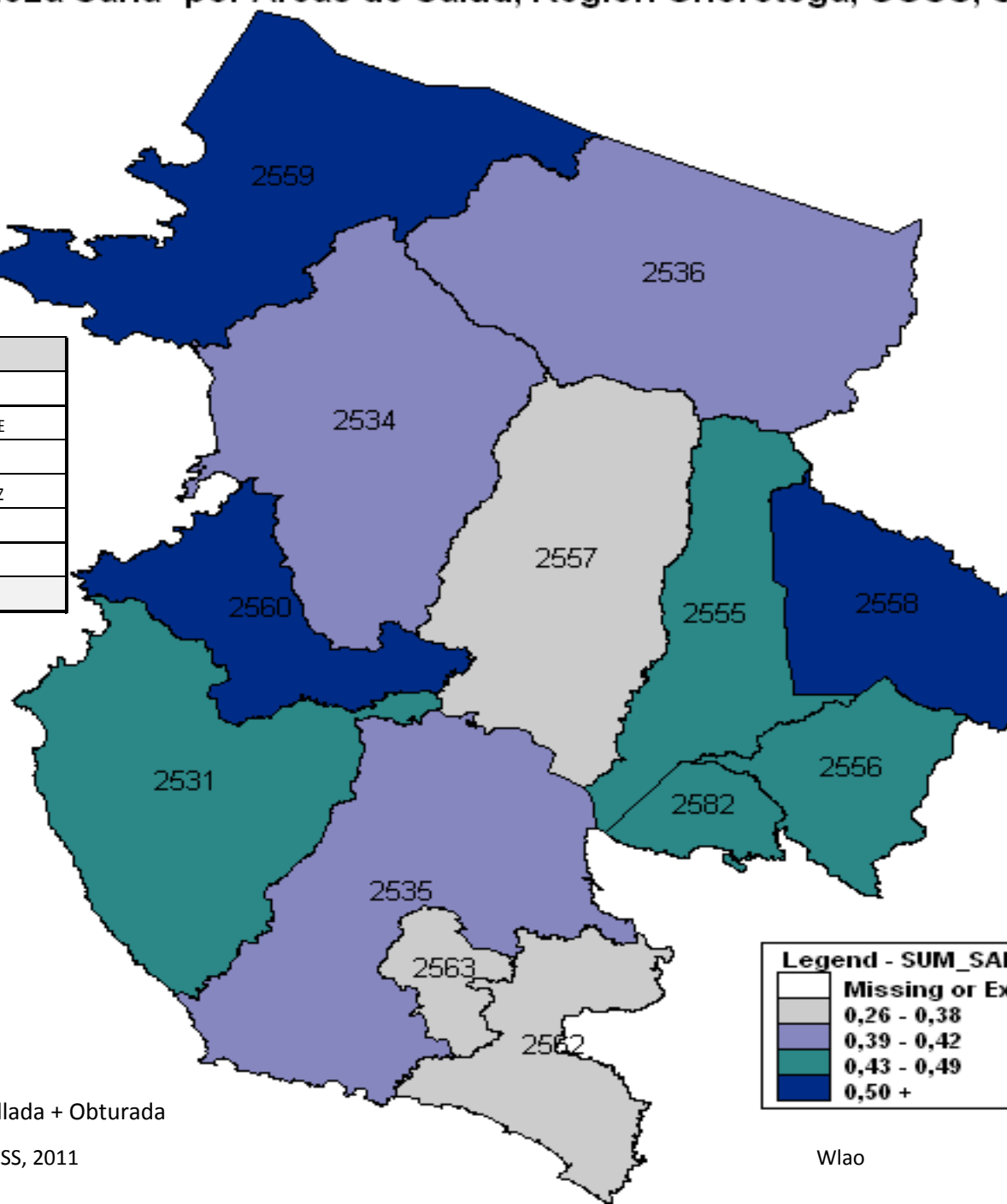
Dr. William Lao G.
Epidemiólogo



Estado de la Pieza

Prevalencia Pieza Sana* por Areas de Salud, Región Chorotega, CCSS, SIVEO, 2011.

Región Chorotega			
2556	ABANGARES	2534	LIBERIA
2557	BAGACES	2562	NANDAYURE
2555	CAÑAS	2535	NICOYA
2560	CARRILLO	2531	SANTA CRUZ
2582	COLORADO	2558	TILARAN
2563	HOJANCHA	2536	UPALA
2559	LA CRUZ		



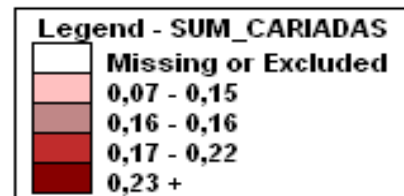
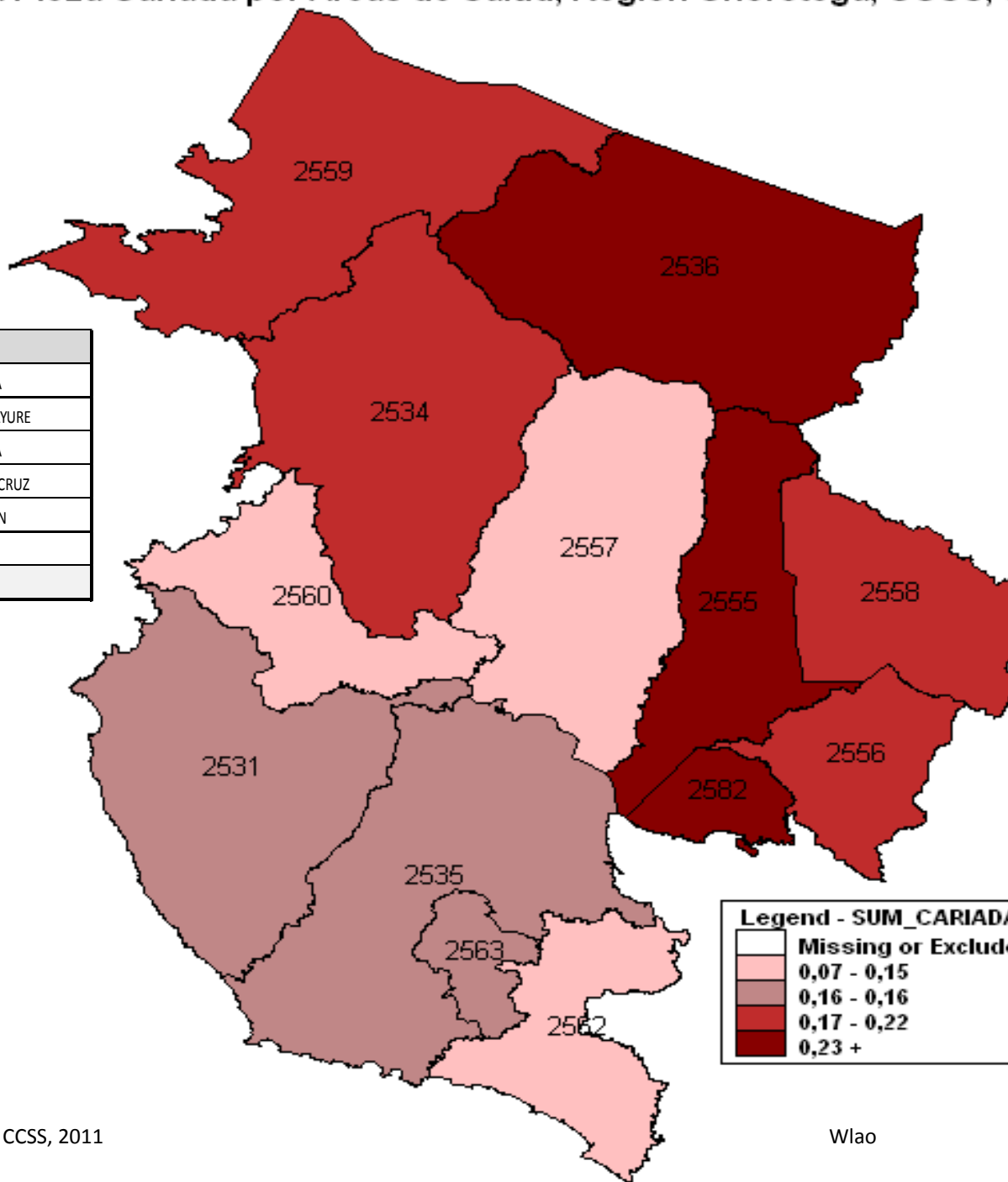
Sana* = Sana + Sellada + Obturada

Fuente: SIVEO, CCSS, 2011

Wlao

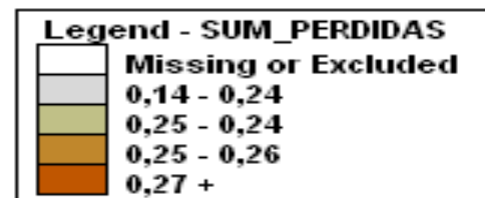
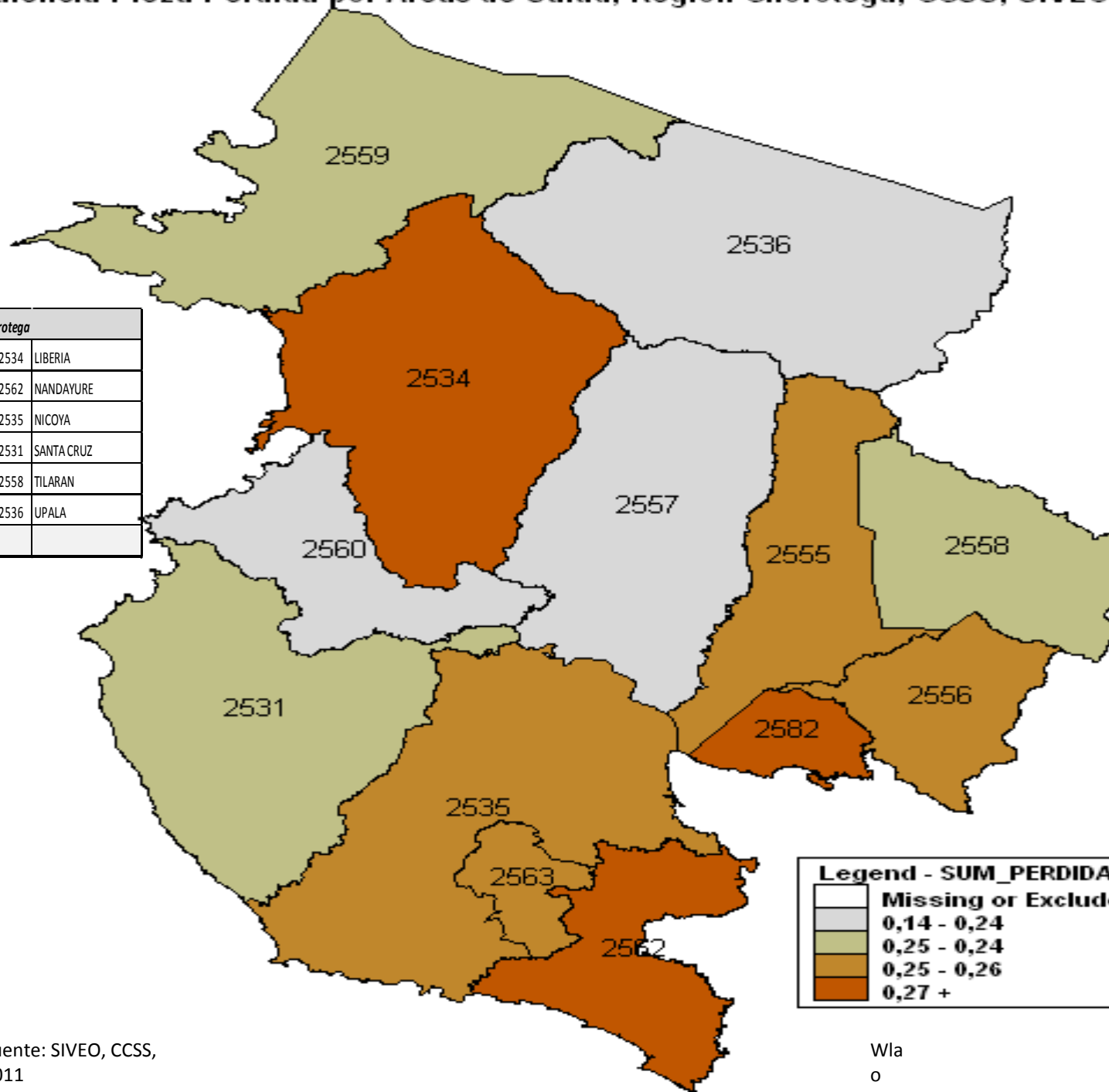
Prevalencia Pieza Cariada por Areas de Salud, Región Chorotega, CCSS, SIVEO, 2011.

Región Chorotega			
2556	ABANGARES	2534	LIBERIA
2557	BAGACES	2562	NANDAYURE
2555	CAÑAS	2535	NICOYA
2560	CARRILLO	2531	SANTA CRUZ
2582	COLORADO	2558	TILARAN
2563	HOJANCHA	2536	UPALA
2559	LA CRUZ		



Prevalencia Pieza Perdida por Areas de Salud, Región Chorotega, CCSS, SIVEO, 2011.

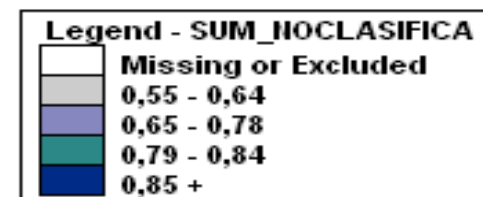
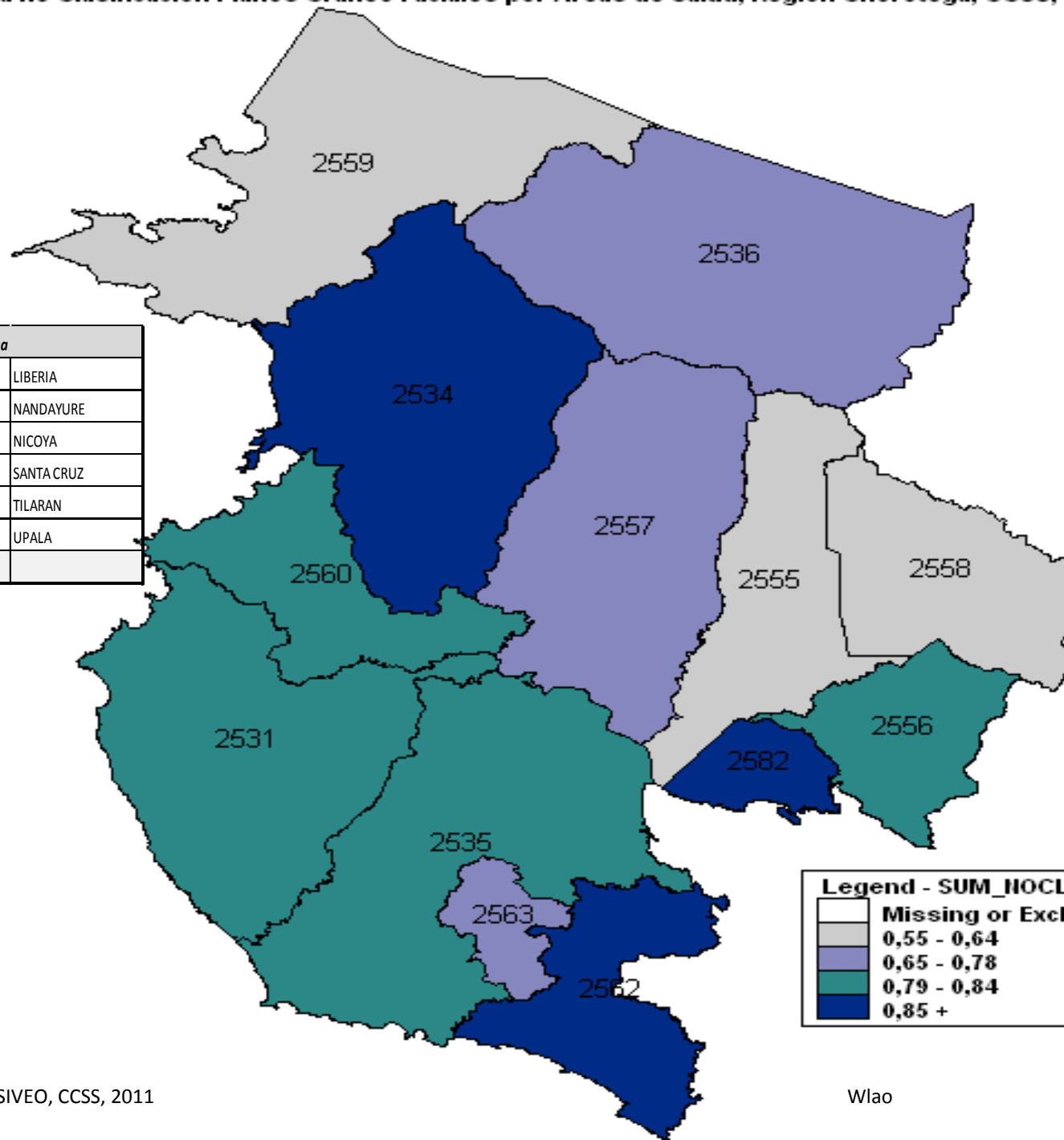
Region Chorotega			
2556	ABANGARES	2534	LIBERIA
2557	BAGACES	2562	NANDAYURE
2555	CAÑAS	2535	NICOYA
2560	CARRILLO	2531	SANTA CRUZ
2582	COLORADO	2558	TILARAN
2563	HOJANCHA	2536	UPALA
2559	LA CRUZ		



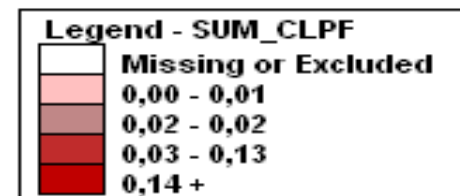
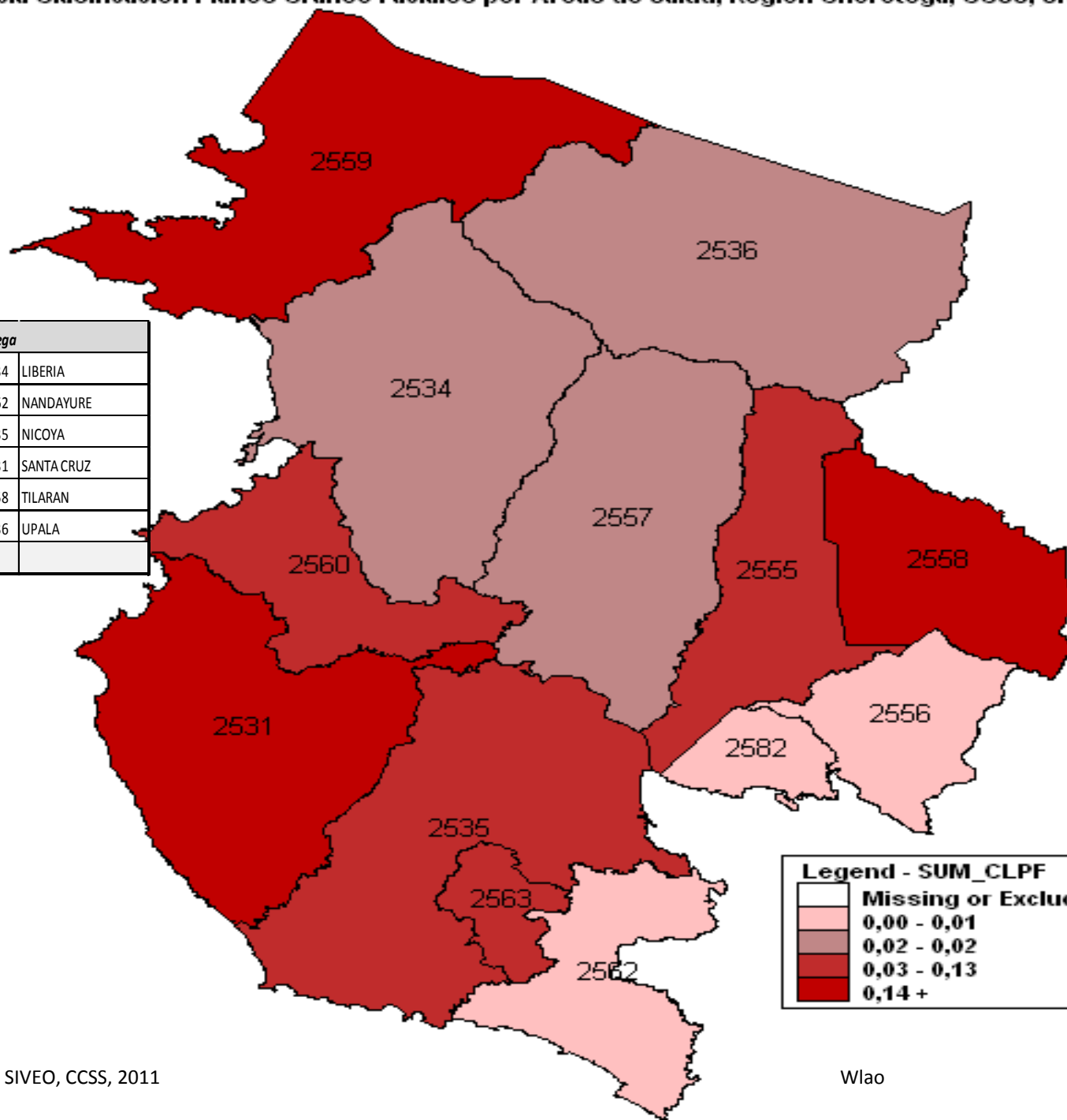


Estado de Planos Cráneo Faciales y Apiñamiento Dental

Region Chorotega			
2556	ABANGARES	2534	LIBERIA
2557	BAGACES	2562	NANDAYURE
2555	CAÑAS	2535	NICOYA
2560	CARRILLO	2531	SANTA CRUZ
2582	COLORADO	2558	TILARAN
2563	HOJANCHA	2536	UPALA
2559	LA CRUZ		

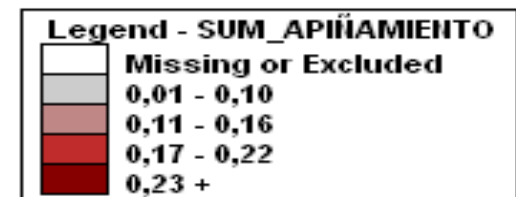
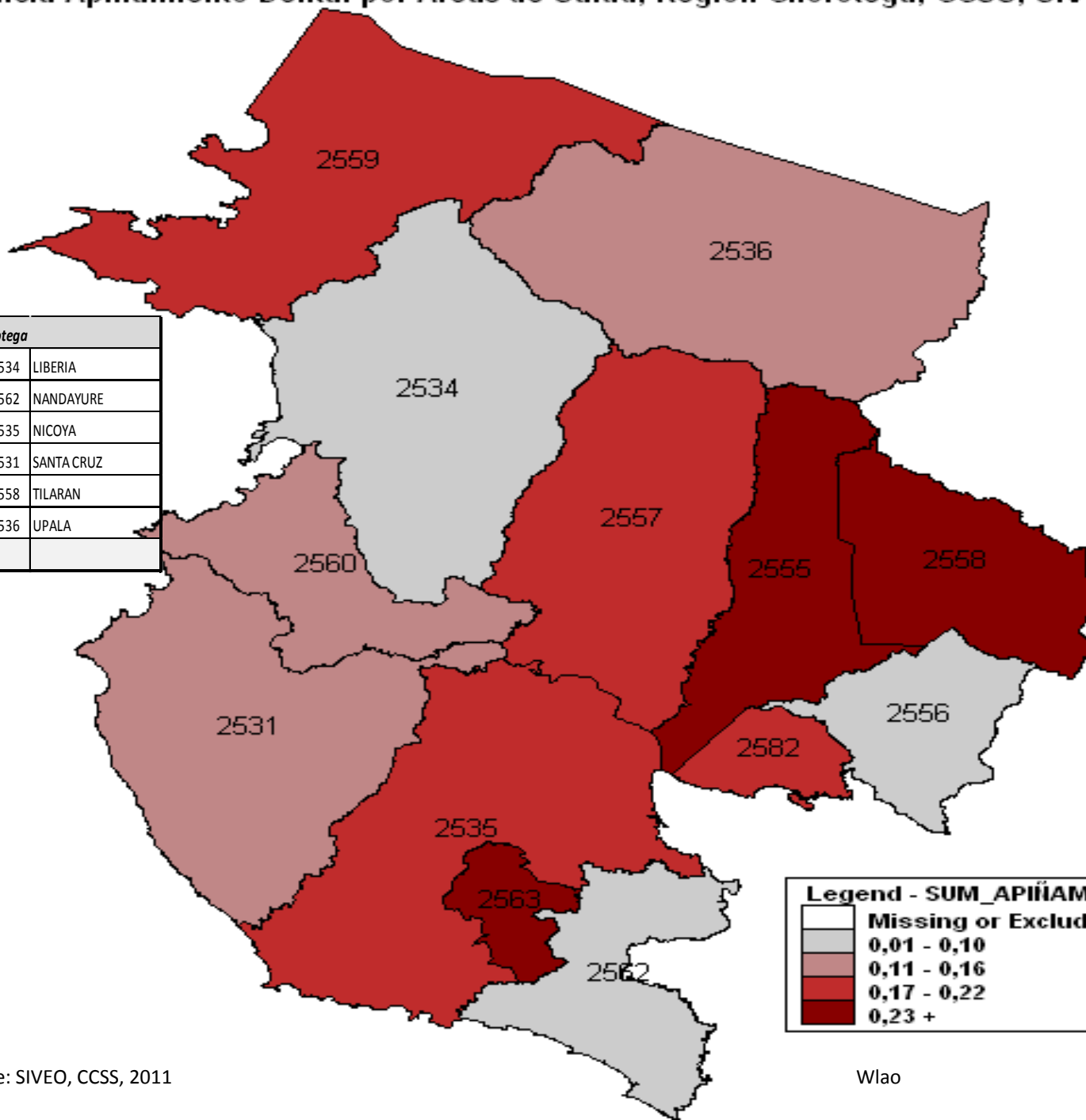


Región Chorotega			
2556	ABANGARES	2534	LIBERIA
2557	BAGACES	2562	NANDAYURE
2555	CAÑAS	2535	NICOYA
2560	CARRILLO	2531	SANTA CRUZ
2582	COLORADO	2558	TILARAN
2563	HOJANCHA	2536	UPALA
2559	LA CRUZ		



Prevalencia Apiñamiento Dental por Areas de Salud, Región Chorotega, CCSS, SIVEO, 2011.

Región Chorotega			
2556	ABANGARES	2534	LIBERIA
2557	BAGACES	2562	NANDAYURE
2555	CAÑAS	2535	NICOYA
2560	CARRILLO	2531	SANTA CRUZ
2582	COLORADO	2558	TILARAN
2563	HOJANCHA	2536	UPALA
2559	LA CRUZ		

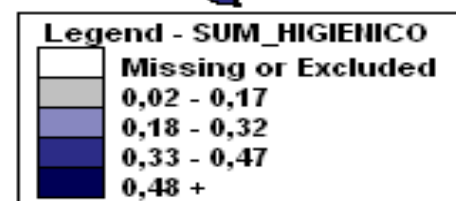
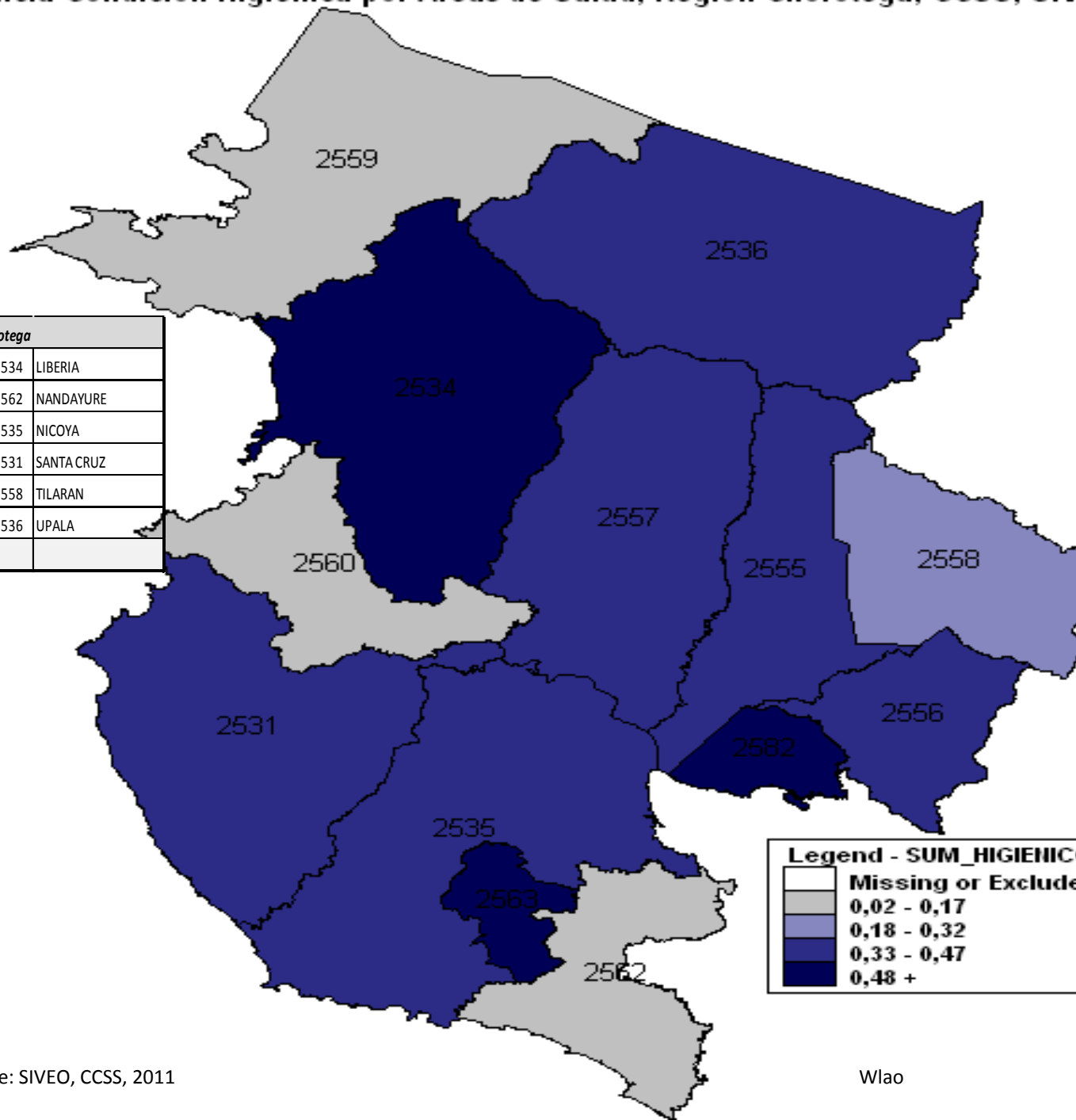




Estado Tejido Periodontal

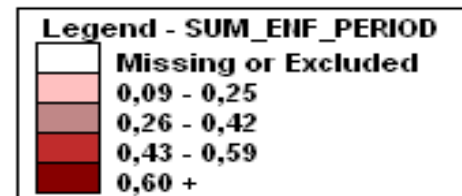
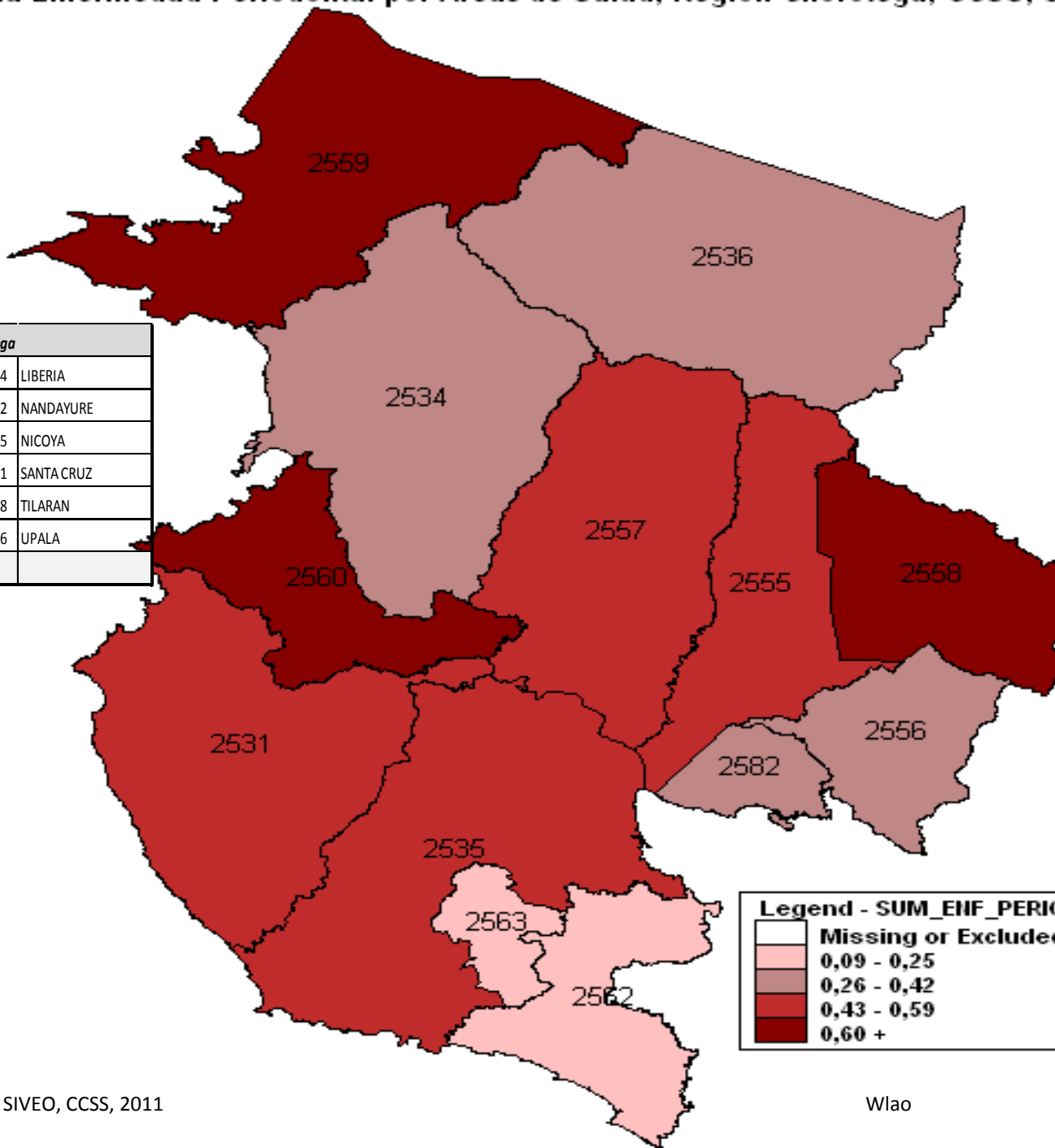
Prevalencia Condición Higiénica por Areas de Salud, Región Chorotega, CCSS, SIVEO, 2011.

Región Chorotega			
2556	ABANGARES	2534	LIBERIA
2557	BAGACES	2562	NANDAYURE
2555	CAÑAS	2535	NICOYA
2560	CARRILLO	2531	SANTA CRUZ
2582	COLORADO	2558	TILARAN
2563	HOJANCHA	2536	UPALA
2559	LA CRUZ		



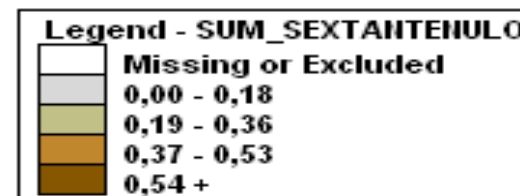
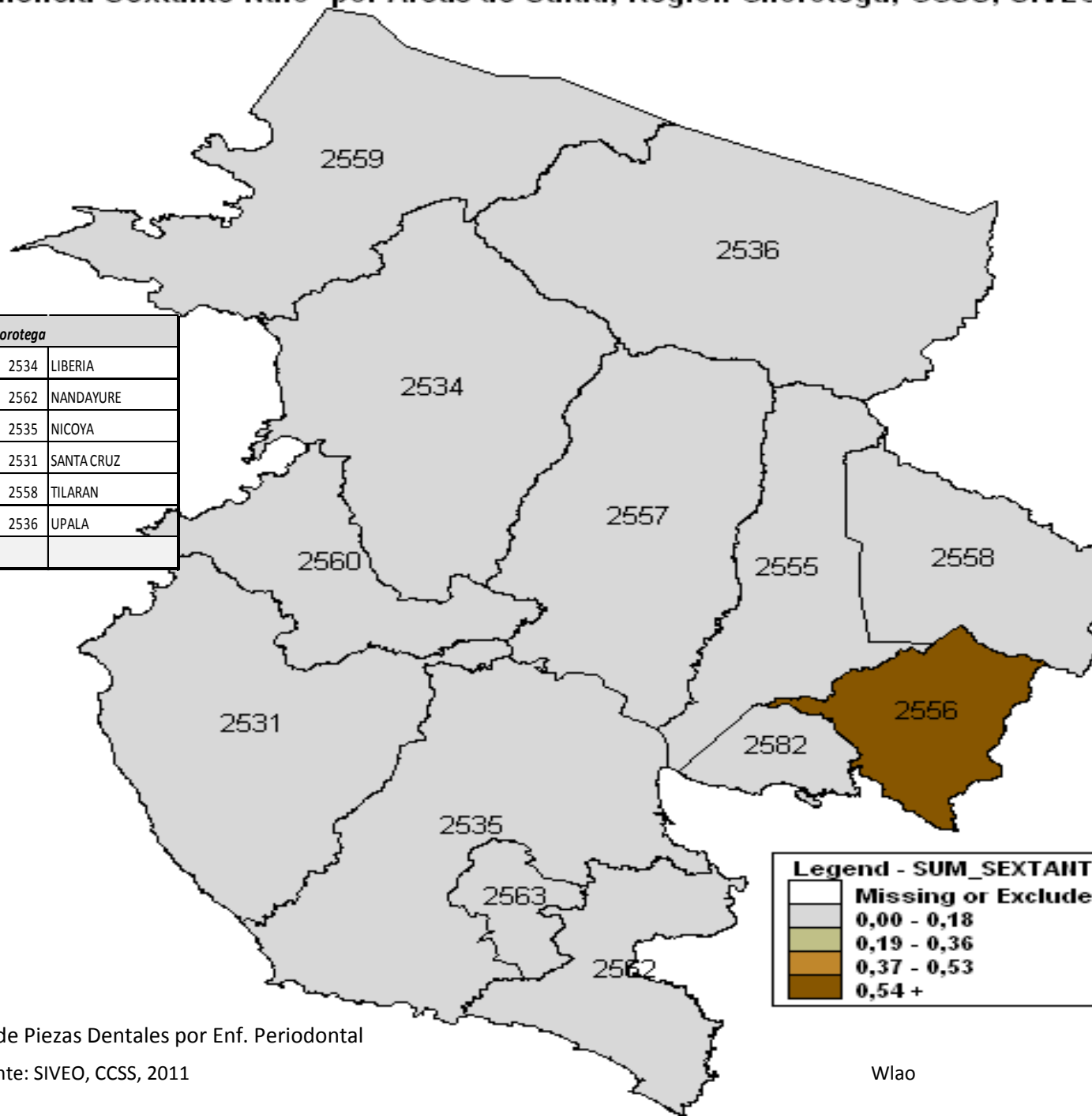
Prevalencia Enfermedad Periodontal por Areas de Salud, Región Chorotega, CCSS, SIVEO, 2011.

Región Chorotega			
2556	ABANGARES	2534	LIBERIA
2557	BAGACES	2562	NANDAYURE
2555	CAÑAS	2535	NICOYA
2560	CARRILLO	2531	SANTA CRUZ
2582	COLORADO	2558	TILARAN
2563	HOJANCHA	2536	UPALA
2559	LA CRUZ		



Prevalencia Sextante Nulo* por Areas de Salud, Región Chorotega, CCSS, SIVEO, 2011.

Region Chorotega			
2556	ABANGARES	2534	LIBERIA
2557	BAGACES	2562	NANDAYURE
2555	CAÑAS	2535	NICOYA
2560	CARRILLO	2531	SANTA CRUZ
2582	COLORADO	2558	TILARAN
2563	HOJANCHA	2536	UPALA
2559	LA CRUZ		



*Perdida de Piezas Dentales por Enf. Periodontal

Fuente: SIVEO, CCSS, 2011

Wlao

Sistema de Vigilancia Epidemiológico en Salud Oral C.C.S.S

Región Central Norte por Áreas de Salud



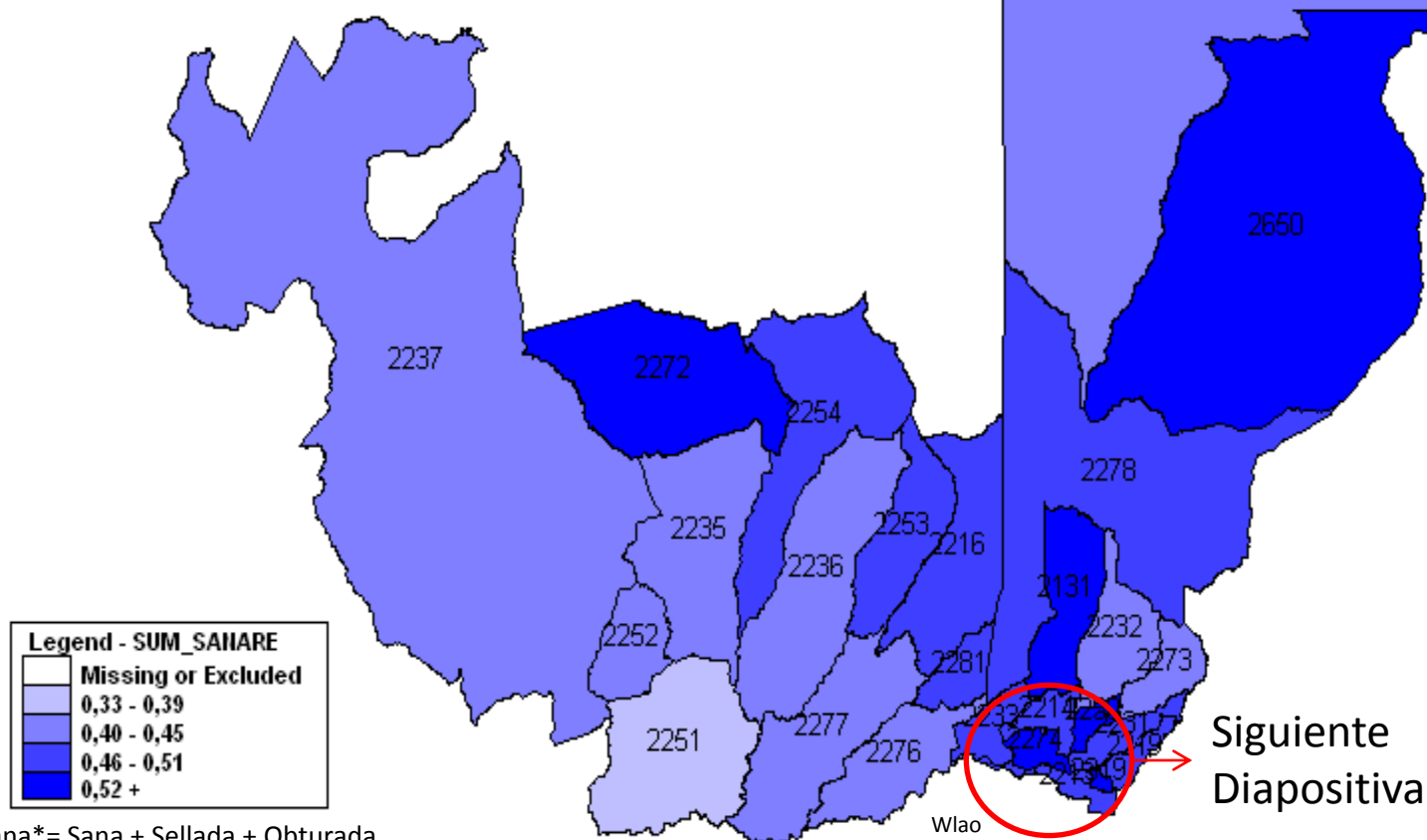
Dr. William Lao G.
Epidemiólogo



Estado de la Pieza

Prevalencia Pieza Sana* por Areas de Salud, Región Central Norte, CCSS, SIVEO, 2011.

Region Central Norte					
2281	ALAJUELA CENTRAL	2214	HEREDIA CUBUJUQUI	2230	SAN PABLO
2216	ALAJUELA NORTE (M. RO)	2274	HEREDIA VIRILLA	2232	SAN RAFAEL
2277	ALAJUELA OESTE	2650	HORQUETAS	2237	SAN RAMON
2276	ALAJUELA SUR	2319	LEON XIII LA CARPIO	2278	SANTA BARBARA
2272	ALFARO RUIZ	2235	NARANJO	2231	SANTO DOMINGO
2251	ATENAS	2252	PALMARES	2213	TIBAS URUCA MERCED
2131	BARVA	2253	POAS	2219	TIBAS
2233	BELEN FLORES	2474	PUERTO VIEJO	2254	VALVERDE VEGA
2236	GRECIA	2273	SAN ISIDRO		

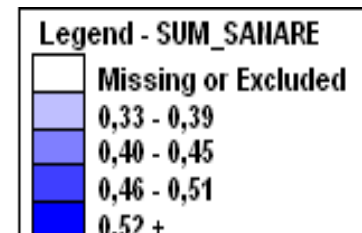
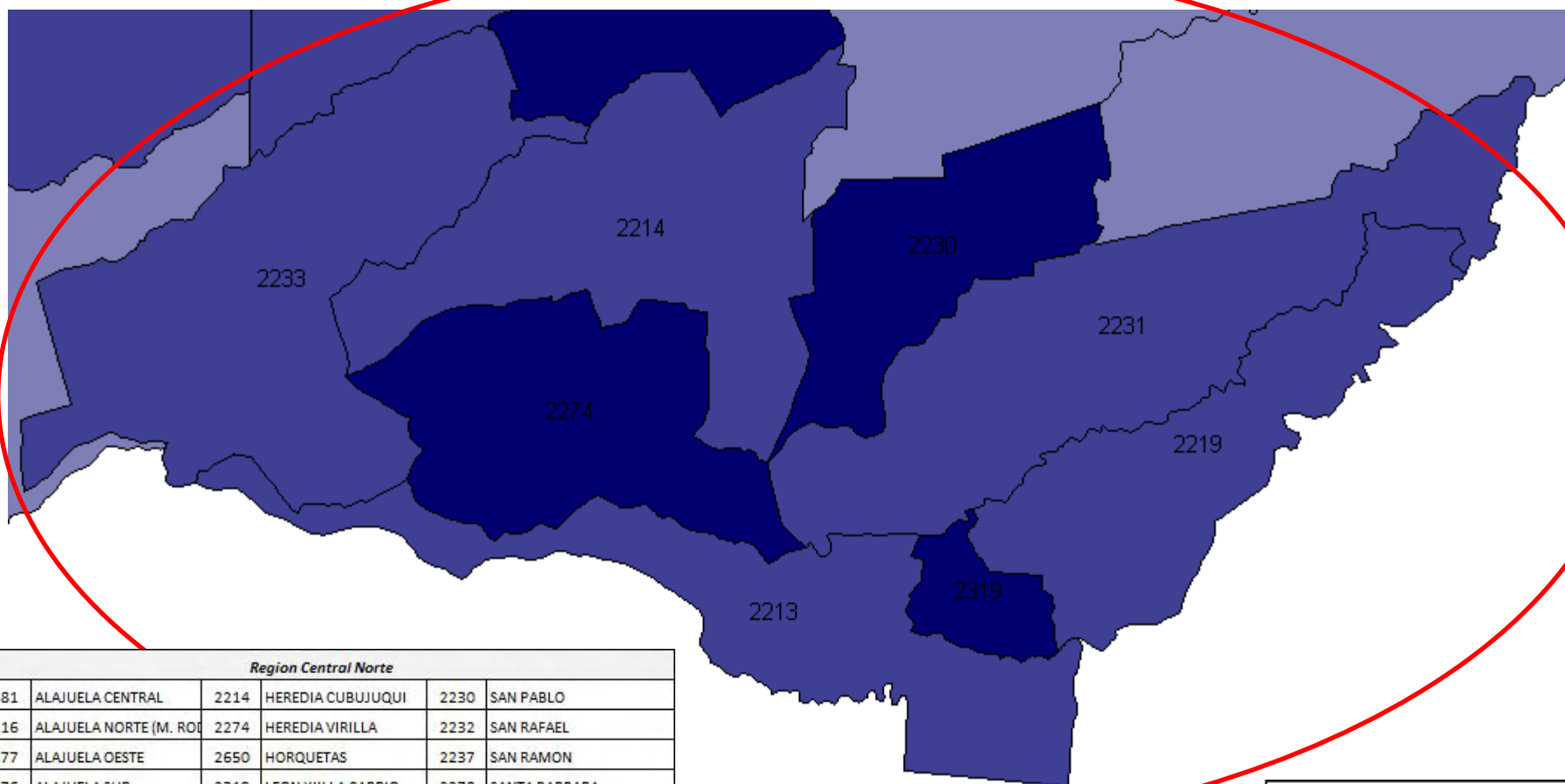


Siguiente
Diapositiva

$$\text{Sana}^* = \text{Sana} + \text{Sellada} + \text{Obturada}$$

Fuente: SIVEO, CCSS, 2011

Prevalencia Pieza Sana* por Areas de Salud, Región Central Norte, SIVEO, CCSS, 2011.



Wlao

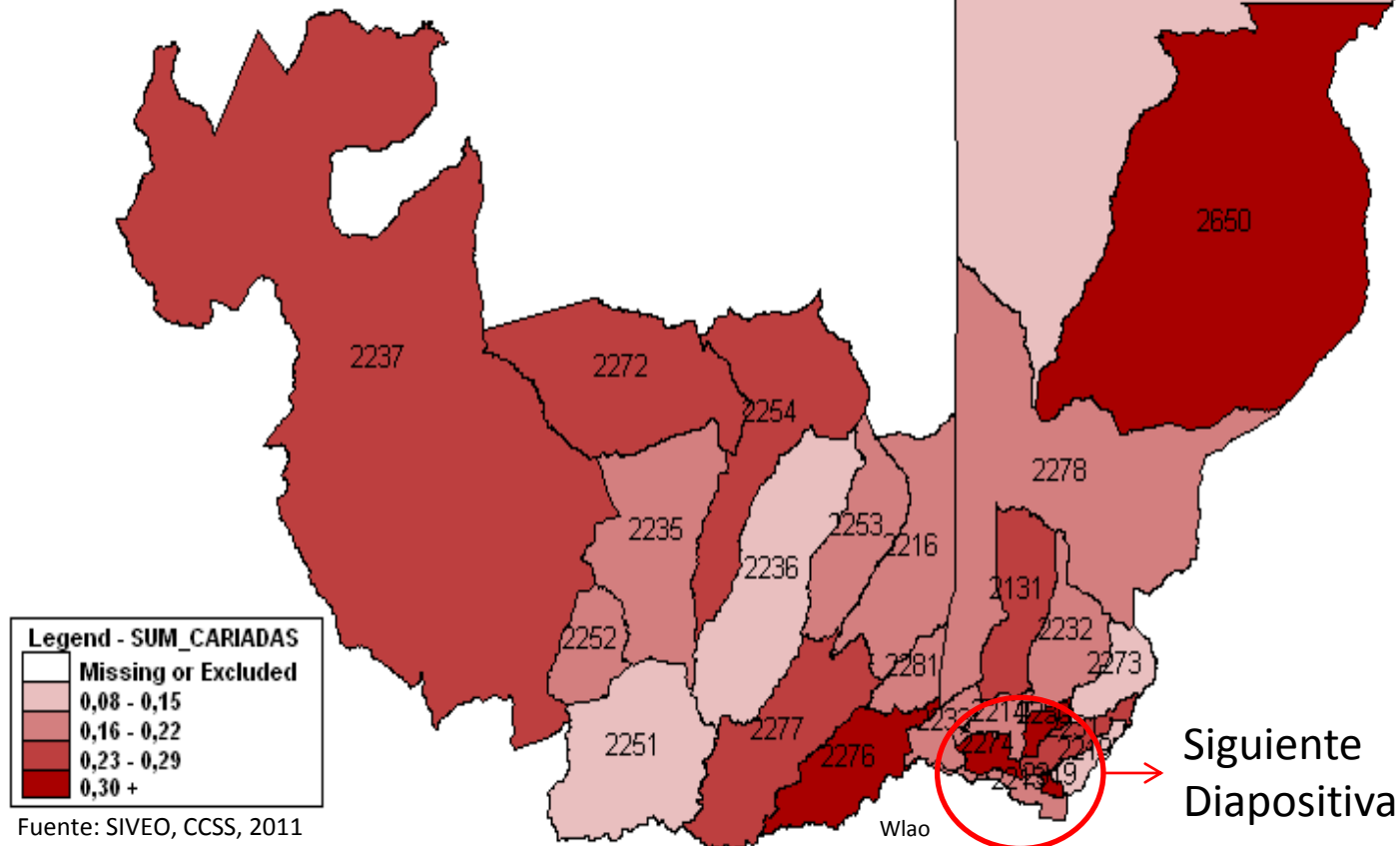
Region Central Norte					
2281	ALAJUELA CENTRAL	2214	HEREDIA CUBUJUQUI	2230	SAN PABLO
2216	ALAJUELA NORTE (M. RO)	2274	HEREDIA VIRILLA	2232	SAN RAFAEL
2277	ALAJUELA OESTE	2650	HORQUETAS	2237	SAN RAMON
2276	ALAJUELA SUR	2319	LEON XIII LA CARPIO	2278	SANTA BARBARA
2272	ALFARO RUIZ	2235	NARANJO	2231	SANTO DOMINGO
2251	ATENAS	2252	PALMARES	2213	TIBAS URUCA MERCED
2131	BARVA	2253	POAS	2219	TIBAS
2233	BELEN FLORES	2474	PUERTO VIEJO	2254	VALVERDE VEGA
2236	GRECIA	2273	SAN ISIDRO		

Sana*= Sana + Sellada + Obturada

Fuente: SIVEO, CCSS, 2011

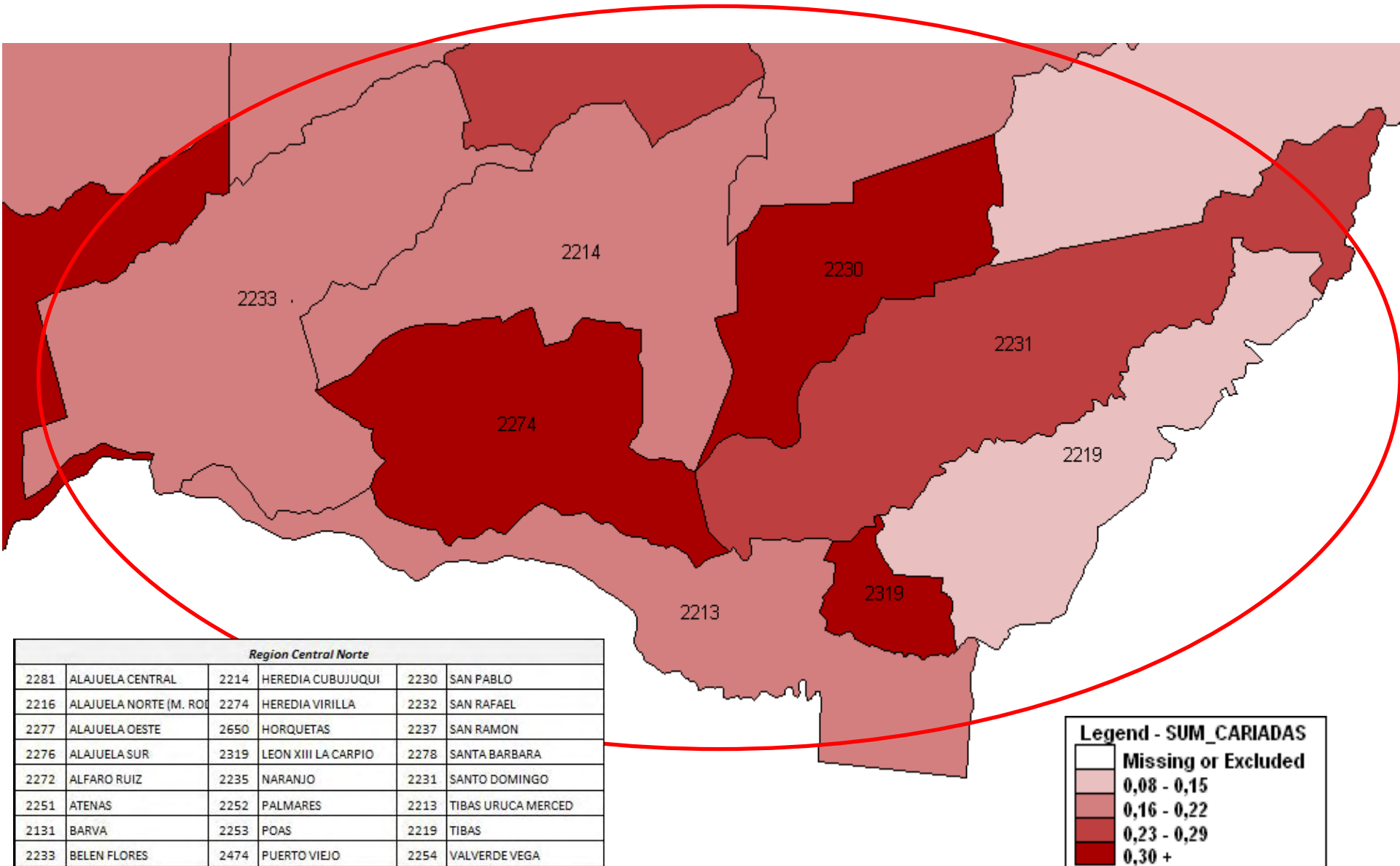
Prevalencia Pieza Cariada por Areas de Salud, Región Central Norte, CCSS, SIVEO, 2011.

Region Central Norte					
2281	ALAJUELA CENTRAL	2214	HEREDIA CUBUJ UQUI	2230	SAN PABLO
2216	ALAJUELA NORTE (M. RO	2274	HEREDIA VIRILLA	2232	SAN RAFAEL
2277	ALAJUELA OESTE	2650	HORQUETAS	2237	SAN RAMON
2276	ALAJUELA SUR	2319	LEON XIII LA CARPIO	2278	SANTA BARBARA
2272	ALFARO RUIZ	2235	NARANJO	2231	SANTO DOMINGO
2251	ATENAS	2252	PALMARES	2213	TIBAS URUCA MERCED
2131	BARVA	2253	POAS	2219	TIBAS
2233	BELEN FLORES	2474	PUERTO VIEJO	2254	VALVERDE VEGA
2236	GRECIA	2273	SAN ISIDRO		



Siguiente
Diapositiva

Prevalencia Pieza Cariada por Areas de Salud, Región Central Norte, SIVEO, CCSS, 2011.

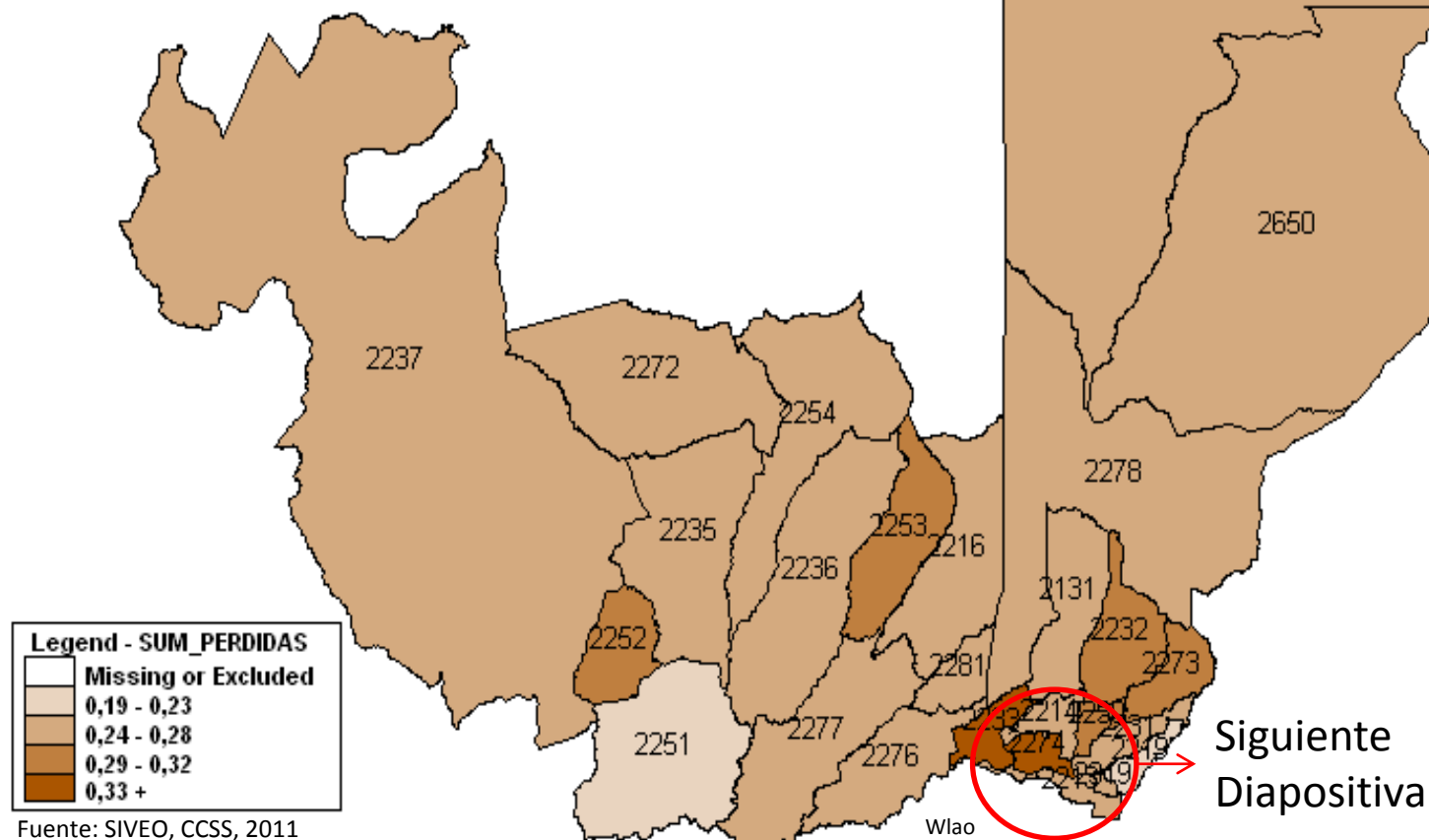


Fuente: SIVEO, CCSS, 2011

Wlao

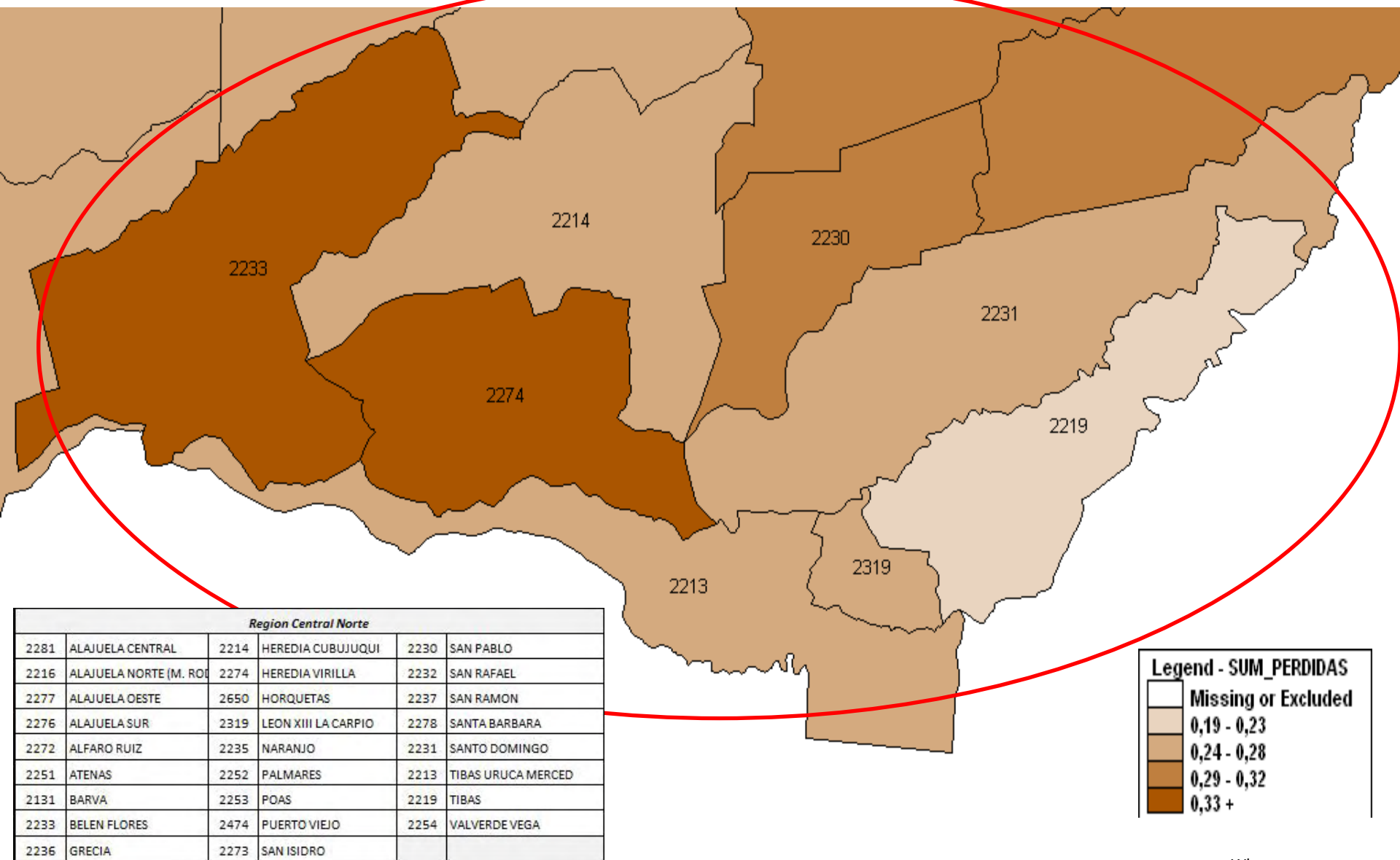
Prevalencia Pieza Perdida por Areas de Salud, Región Central Norte, CCSS, SIVEO, 2011.

Region Central Norte					
2281	ALAJUELA CENTRAL	2214	HEREDIA CUBUJUQUI	2230	SAN PABLO
2216	ALAJUELA NORTE (M. RO)	2274	HEREDIA VIRILLA	2232	SAN RAFAEL
2277	ALAJUELA OESTE	2650	HORQUETAS	2237	SAN RAMON
2276	ALAJUELA SUR	2319	LEON XIII LA CARPIO	2278	SANTA BARBARA
2272	ALFARO RUIZ	2235	NARANJO	2231	SANTO DOMINGO
2251	ATENAS	2252	PALMARES	2213	TIBAS URUCA MERCED
2131	BARVA	2253	POAS	2219	TIBAS
2233	BELEN FLORES	2474	PUERTO VIEJO	2254	VALVERDE VEGA
2236	GRECIA	2273	SAN ISIDRO		



Fuente: SIVEO, CCSS, 2011

Prevalencia Pieza Perdida por Areas de Salud, Región Central Norte, SIVEO, CCSS, 2011.

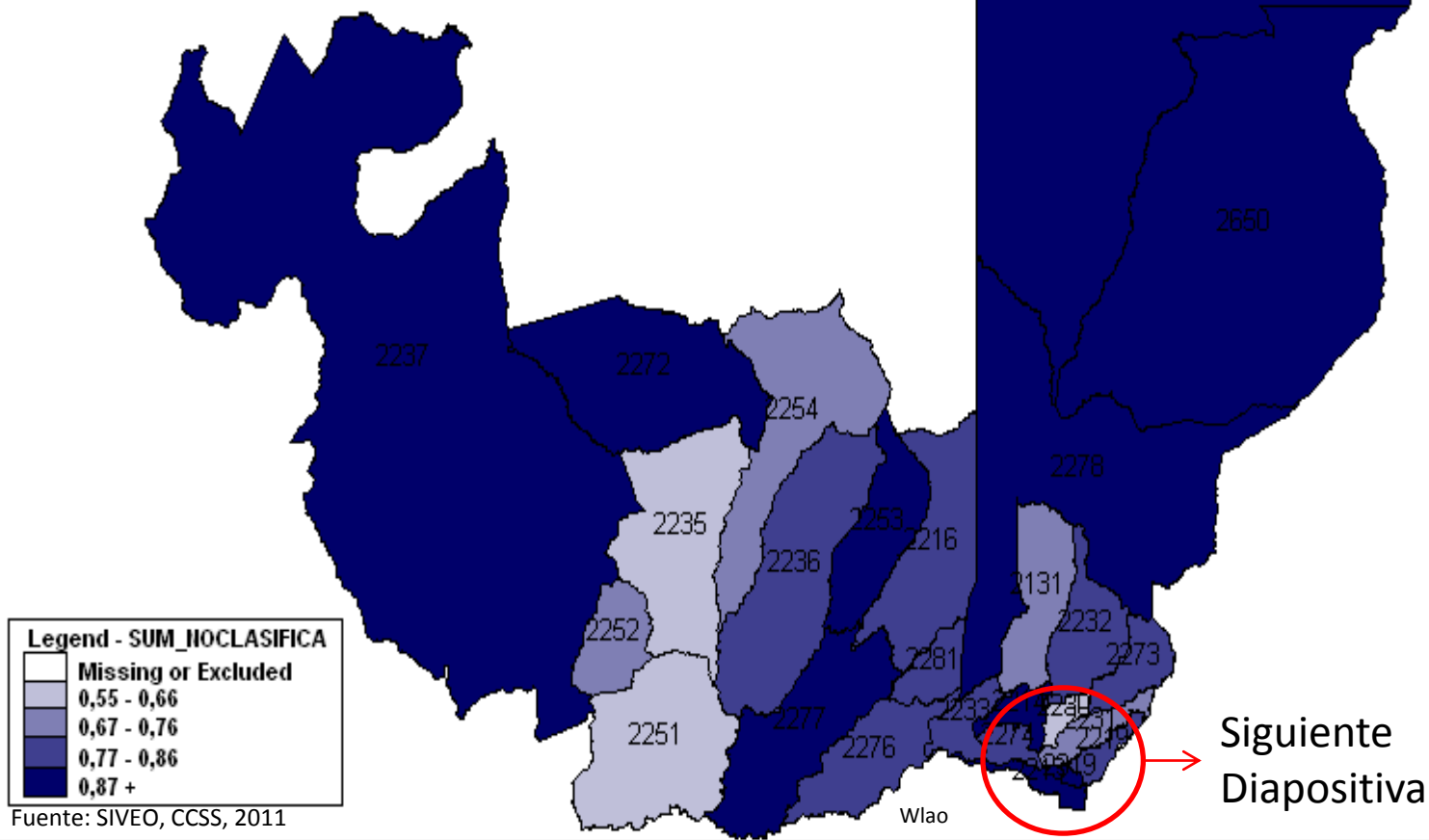




Estado de Planos Cráneo Faciales y Apiñamiento Dental

Prevalencia No Clasificación Planos Craneo Faciales por Areas de Salud, Región Central Norte, SIVEO, 2011.

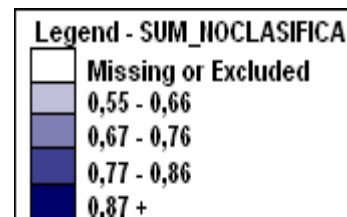
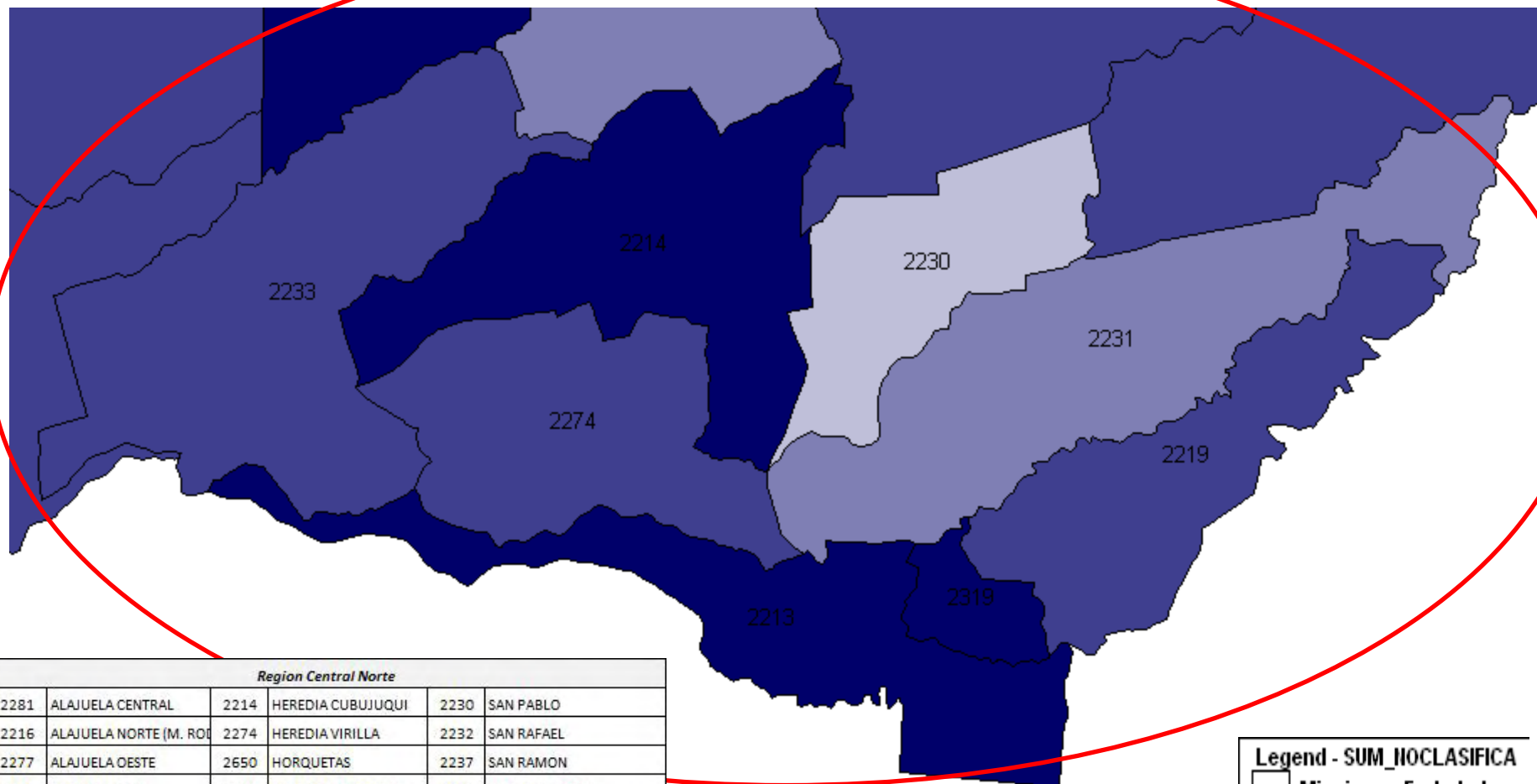
Region Central Norte					
2281	ALAJUELA CENTRAL	2214	HEREDIA CUBUJUQUI	2230	SAN PABLO
2216	ALAJUELA NORTE (M. RO)	2274	HEREDIA VIRILLA	2232	SAN RAFAEL
2277	ALAJUELA OESTE	2650	HORQUETAS	2237	SAN RAMON
2276	ALAJUELA SUR	2319	LEON XIII LA CARPIO	2278	SANTA BARBARA
2272	ALFARO RUIZ	2235	NARANJO	2231	SANTO DOMINGO
2251	ATENAS	2252	PALMARES	2213	TIBAS URUCA MERCED
2131	BARVA	2253	POAS	2219	TIBAS
2233	BELEN FLORES	2474	PUERTO VIEJO	2254	VALVERDE VEGA
2236	GRECIA	2273	SAN ISIDRO		



Siguiente
Diapositiva

Fuente: SIVEO, CCSS, 2011

Prevalencia No Clasificación de Planos Cráneo Faciales por Areas de Salud, Región Central Norte, SIVEO, CCSS, 2011

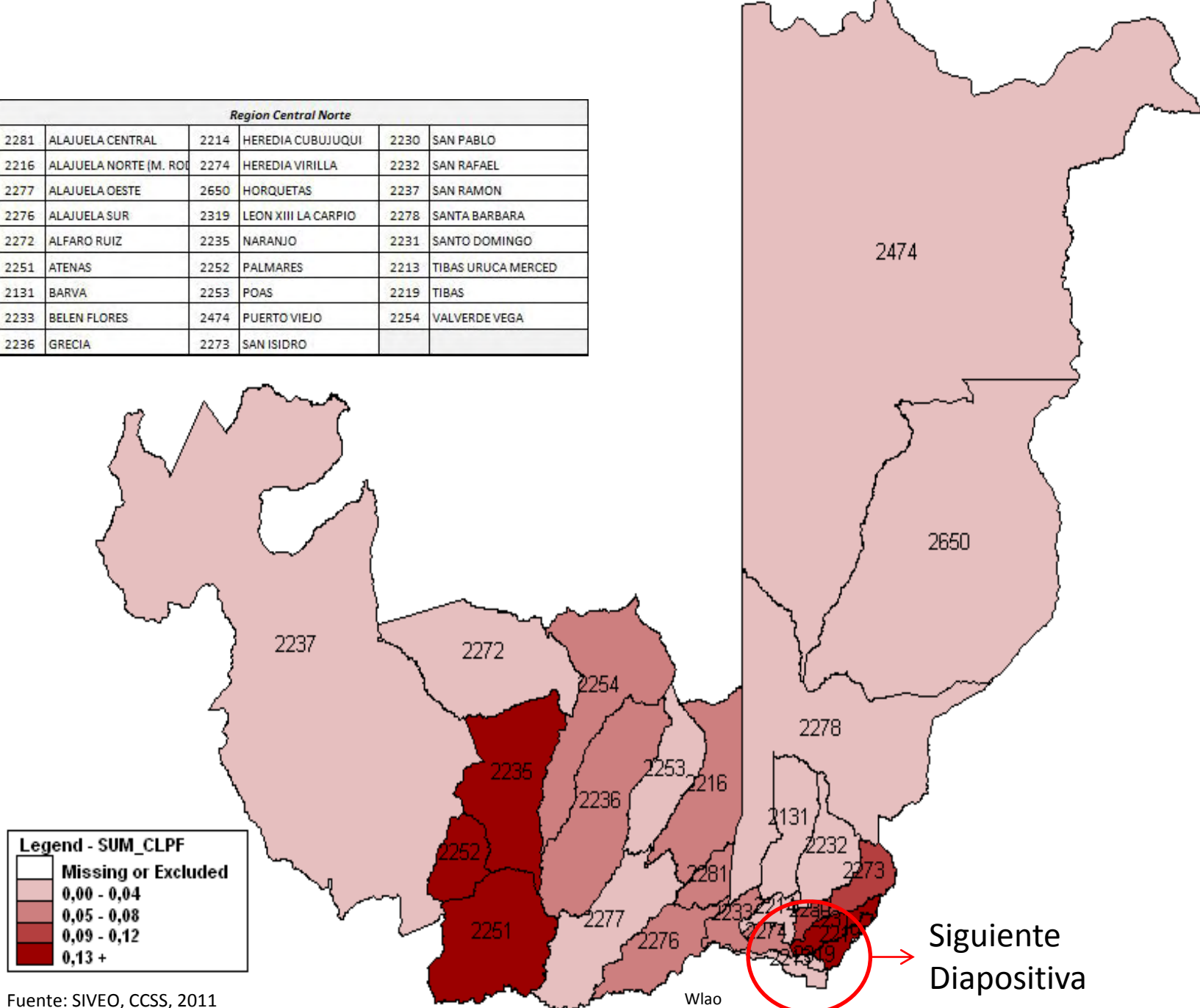


Wlao

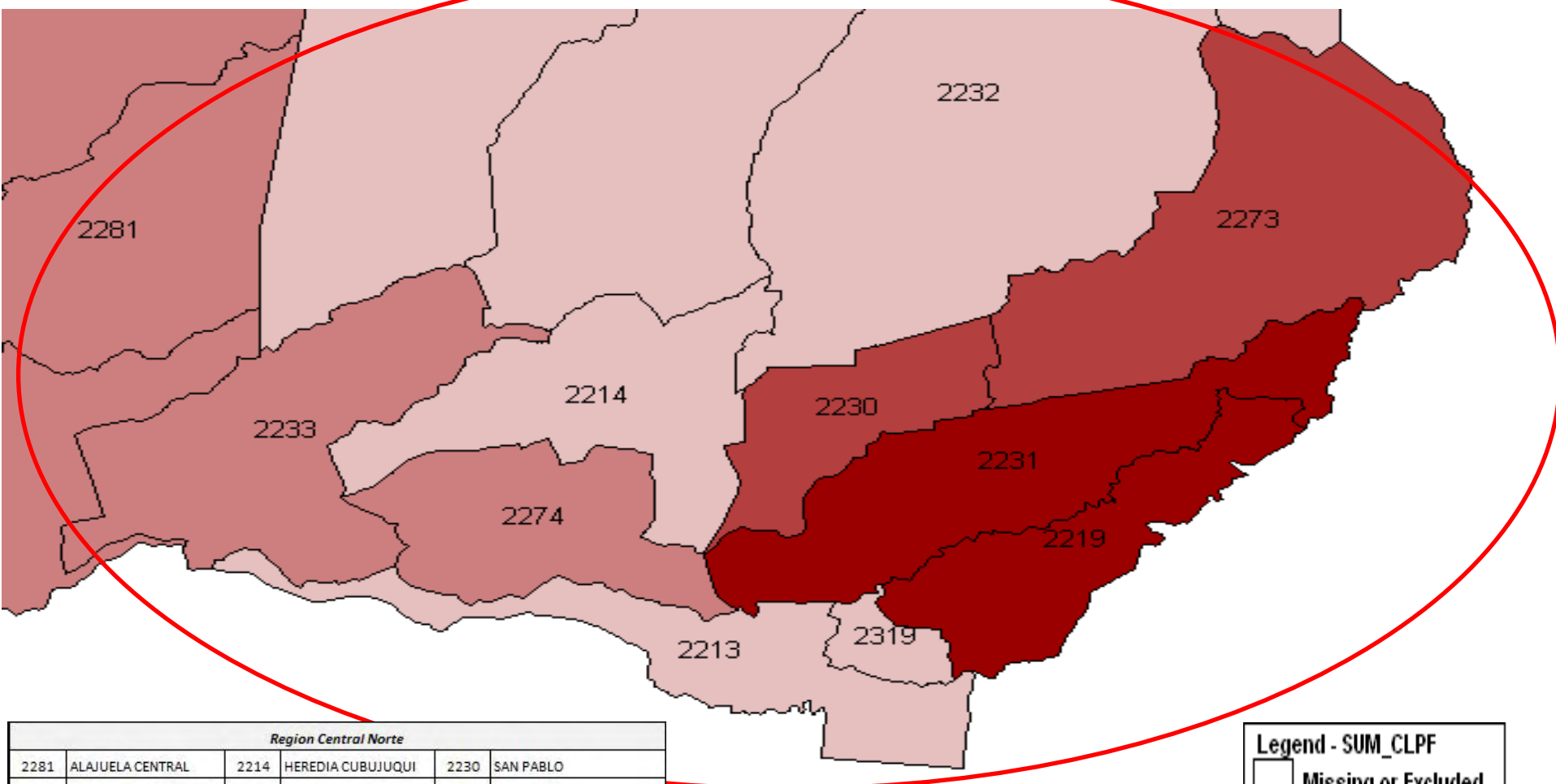
Region Central Norte			
2281	ALAJUELA CENTRAL	2214	HEREDIA CUBUJUQUI
2216	ALAJUELA NORTE (M. RO)	2274	HEREDIA VIRILLA
2277	ALAJUELA OESTE	2650	HORQUETAS
2276	ALAJUELA SUR	2319	LEON XIII LA CARPIO
2272	ALFARO RUIZ	2235	NARANJO
2251	ATENAS	2252	PALMARES
2131	BARVA	2253	POAS
2233	BELEN FLORES	2474	PUERTO VIEJO
2236	GRECIA	2273	SAN ISIDRO
		2230	SAN PABLO
		2232	SAN RAFAEL
		2237	SAN RAMON
		2278	SANTA BARBARA
		2231	SANTO DOMINGO
		2213	TIBAS URUCA MERCED
		2219	TIBAS
		2254	VALVERDE VEGA

Prevalencia Clasificación Planos Craneo Faciales por Areas de Salud, Región Central Norte, SIVEO, 2011.

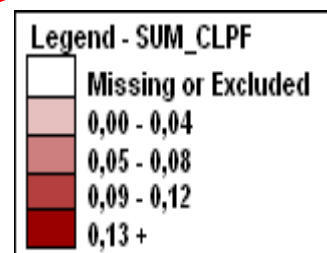
Region Central Norte					
2281	ALAJUELA CENTRAL	2214	HEREDIA CUBUJUQUI	2230	SAN PABLO
2216	ALAJUELA NORTE (M. RO)	2274	HEREDIA VIRILLA	2232	SAN RAFAEL
2277	ALAJUELA OESTE	2650	HORQUETAS	2237	SAN RAMON
2276	ALAJUELA SUR	2319	LEON XIII LA CARPIO	2278	SANTA BARBARA
2272	ALFARO RUIZ	2235	NARANJO	2231	SANTO DOMINGO
2251	ATENAS	2252	PALMARES	2213	TIBAS URUCA MERCED
2131	BARVA	2253	POAS	2219	TIBAS
2233	BELEN FLORES	2474	PUERTO VIEJO	2254	VALVERDE VEGA
2236	GRECIA	2273	SAN ISIDRO		



Prevalencia Clasificación de Planos Cráneo Faciales por Areas de Salud, Región Central Norte, SIVEO, CCSS, 2011.



Region Central Norte					
2281	ALAJUELA CENTRAL	2214	HEREDIA CUBUJUQUI	2230	SAN PABLO
2216	ALAJUELA NORTE (M. RO)	2274	HEREDIA VIRILLA	2232	SAN RAFAEL
2277	ALAJUELA OESTE	2650	HORQUETAS	2237	SAN RAMON
2276	ALAJUELA SUR	2319	LEON XIII LA CARPIO	2278	SANTA BARBARA
2272	ALFARO RUIZ	2235	NARANJO	2231	SANTO DOMINGO
2251	ATENAS	2252	PALMARES	2213	TIBAS URUCA MERCED
2131	BARVA	2253	POAS	2219	TIBAS
2233	BELEN FLORES	2474	PUERTO VIEJO	2254	VALVERDE VEGA
2236	GRECIA	2273	SAN ISIDRO		

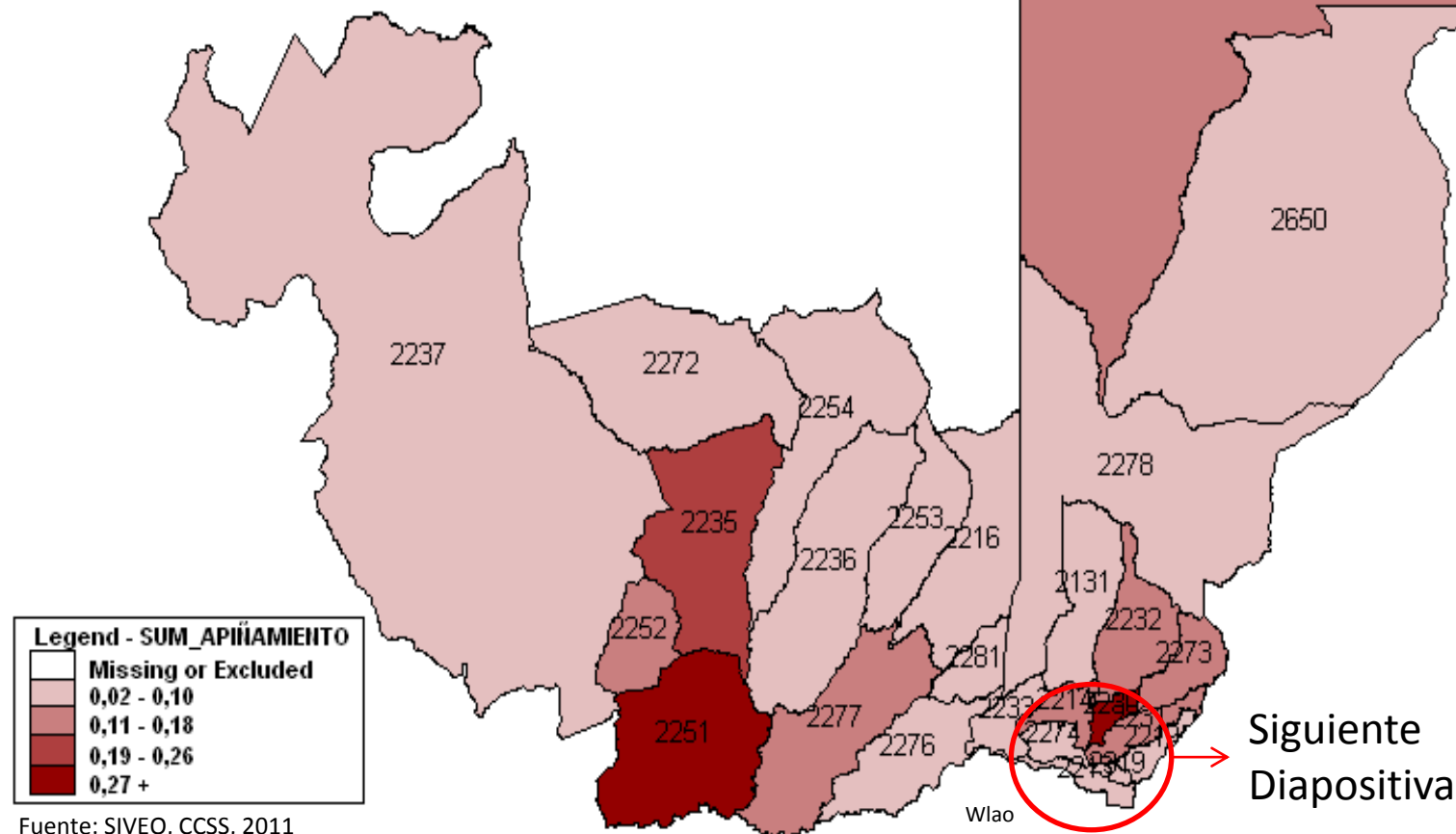


Wlao

Fuente: SIVEO, CCSS, 2011

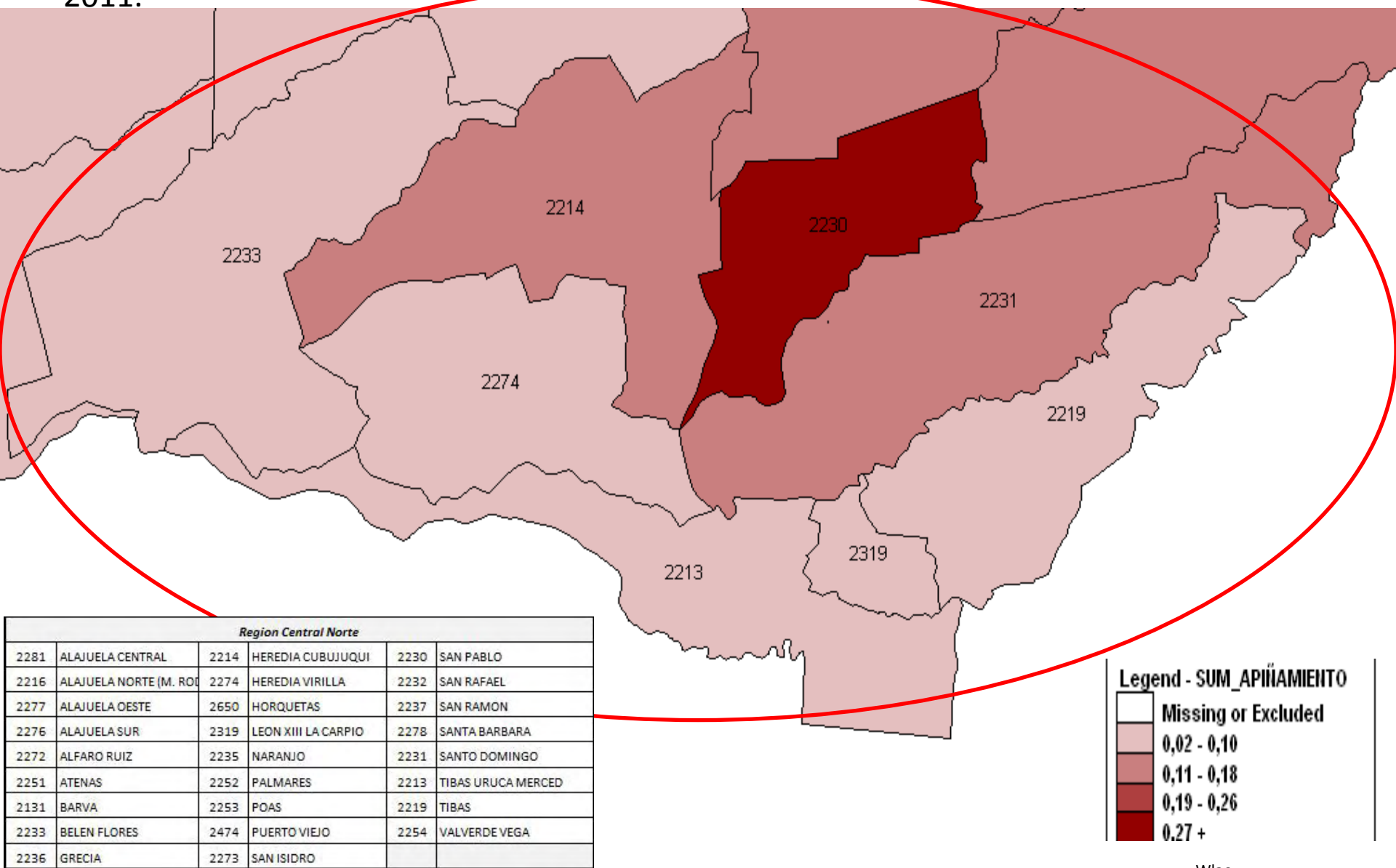
Prevalencia Apiñamiento Dental por Areas de Salud, Región Central Norte, CCSS, SIVEO, 2011.

Región Central Norte					
2281	ALAJUELA CENTRAL	2214	HEREDIA CUBUJUQUI	2230	SAN PABLO
2216	ALAJUELA NORTE (M. RO)	2274	HEREDIA VIRILLA	2232	SAN RAFAEL
2277	ALAJUELA OESTE	2650	HORQUETAS	2237	SAN RAMON
2276	ALAJUELA SUR	2319	LEON XIII LA CARPIO	2278	SANTA BARBARA
2272	ALFARO RUIZ	2235	NARANJO	2231	SANTO DOMINGO
2251	ATENAS	2252	PALMARES	2213	TIBAS URUCA MERCED
2131	BARVA	2253	POAS	2219	TIBAS
2233	BELEN FLORES	2474	PUERTO VIEJO	2254	VALVERDE VEGA
2236	GRECIA	2273	SAN ISIDRO		



Fuente: SIVEO, CCSS, 2011

Prevalencia Apiñamiento Dental por Areas de Salud, Región Central Norte, SIVEO, CCSS, 2011.



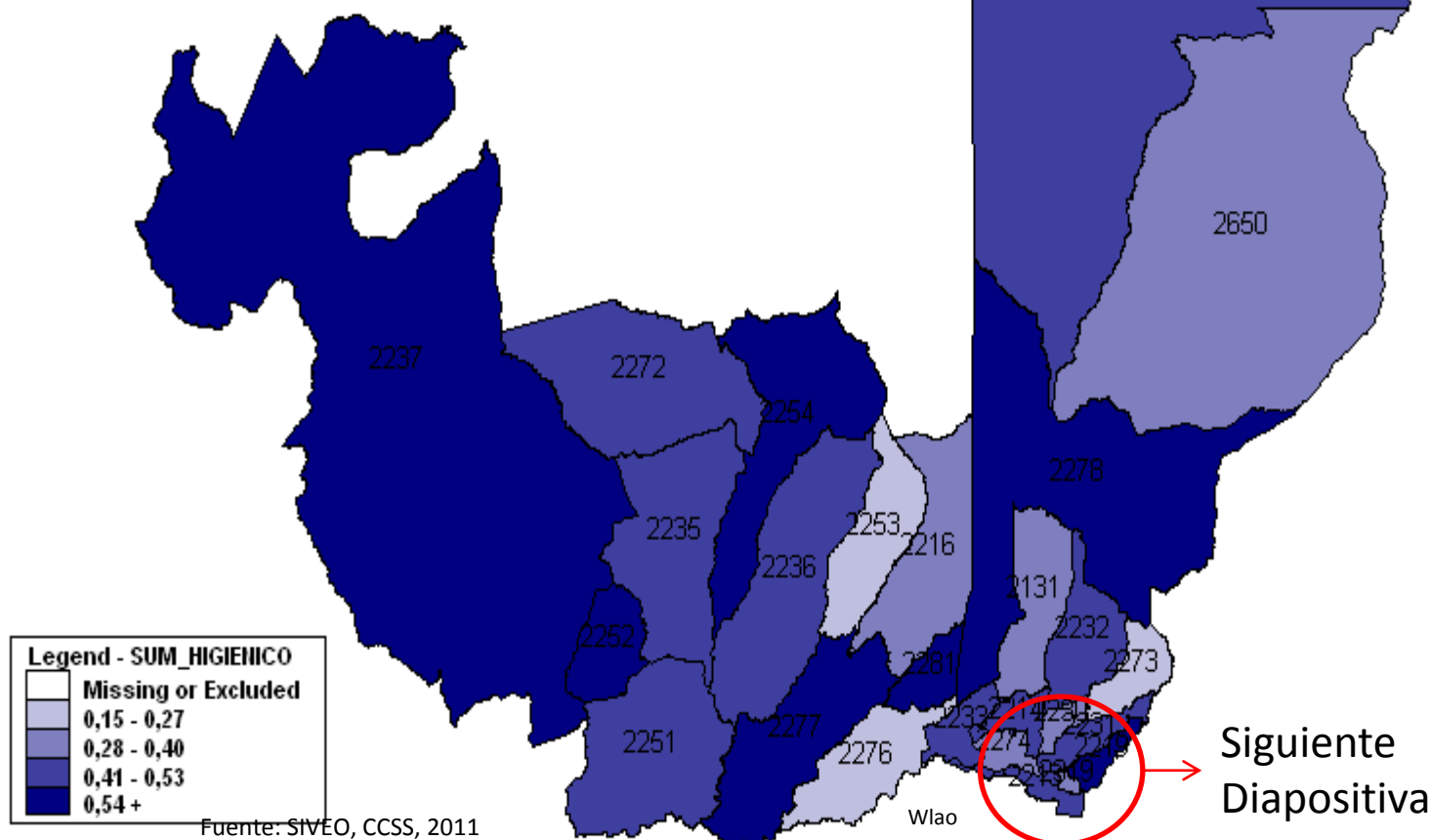
Fuente: SIVEO, CCSS, 2011



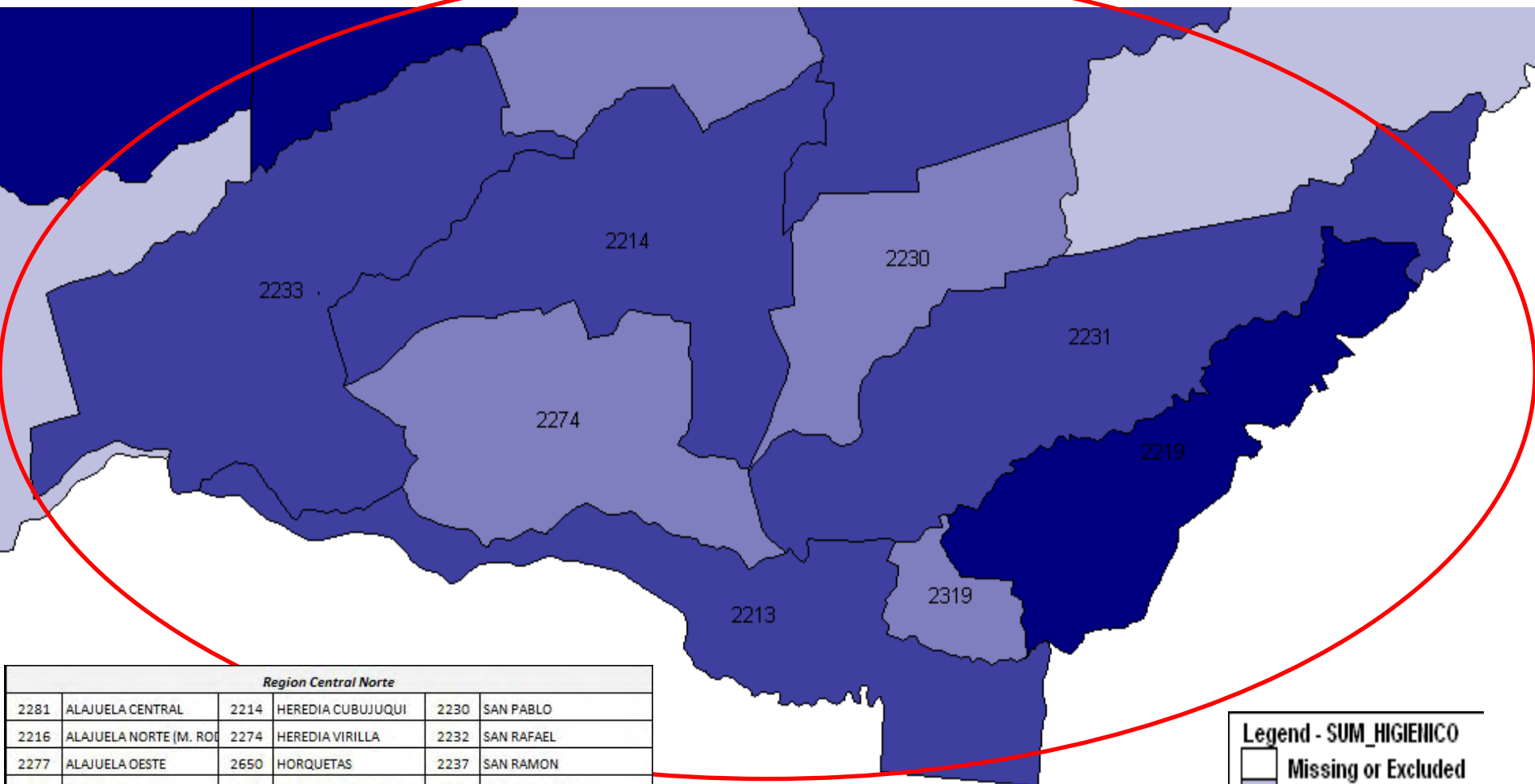
Estado Tejido Periodontal

Prevalencia Condición Higiénica por Areas de Salud, Región Central Norte, SIVEO, 2011.


Region Central Norte					
2281	ALAJUELA CENTRAL	2214	HEREDIA CUBUJUQUI	2230	SAN PABLO
2216	ALAJUELA NORTE (M. RO)	2274	HEREDIA VIRILLA	2232	SAN RAFAEL
2277	ALAJUELA OESTE	2650	HORQUETAS	2237	SAN RAMON
2276	ALAJUELA SUR	2319	LEON XIII LA CARPIO	2278	SANTA BARBARA
2272	ALFARO RUIZ	2235	NARANJO	2231	SANTO DOMINGO
2251	ATENAS	2252	PALMARES	2213	TIBAS URUCA MERCED
2131	BARVA	2253	POAS	2219	TIBAS
2233	BELEN FLORES	2474	PUERTO VIEJO	2254	VALVERDE VEGA
2236	GRECIA	2273	SAN ISIDRO		



Prevalencia Condición Higiénica por Areas de Salud, Región Central Norte, SIVEO, CCSS, 2011.



Region Central Norte					
2281	ALAJUELA CENTRAL	2214	HEREDIA CUBUJUQUI	2230	SAN PABLO
2216	ALAJUELA NORTE (M. RO)	2274	HEREDIA VIRILLA	2232	SAN RAFAEL
2277	ALAJUELA OESTE	2650	HORQUETAS	2237	SAN RAMON
2276	ALAJUELA SUR	2319	LEON XIII LA CARPIO	2278	SANTA BARBARA
2272	ALFARO RUIZ	2235	NARANJO	2231	SANTO DOMINGO
2251	ATENAS	2252	PALMARES	2213	TIBAS URUCA MERCED
2131	BARVA	2253	POAS	2219	TIBAS
2233	BELEN FLORES	2474	PUERTO VIEJO	2254	VALVERDE VEGA
2236	GRECIA	2273	SAN ISIDRO		

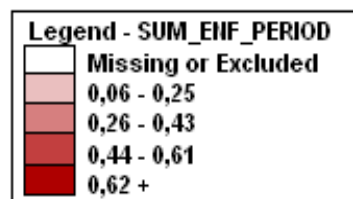
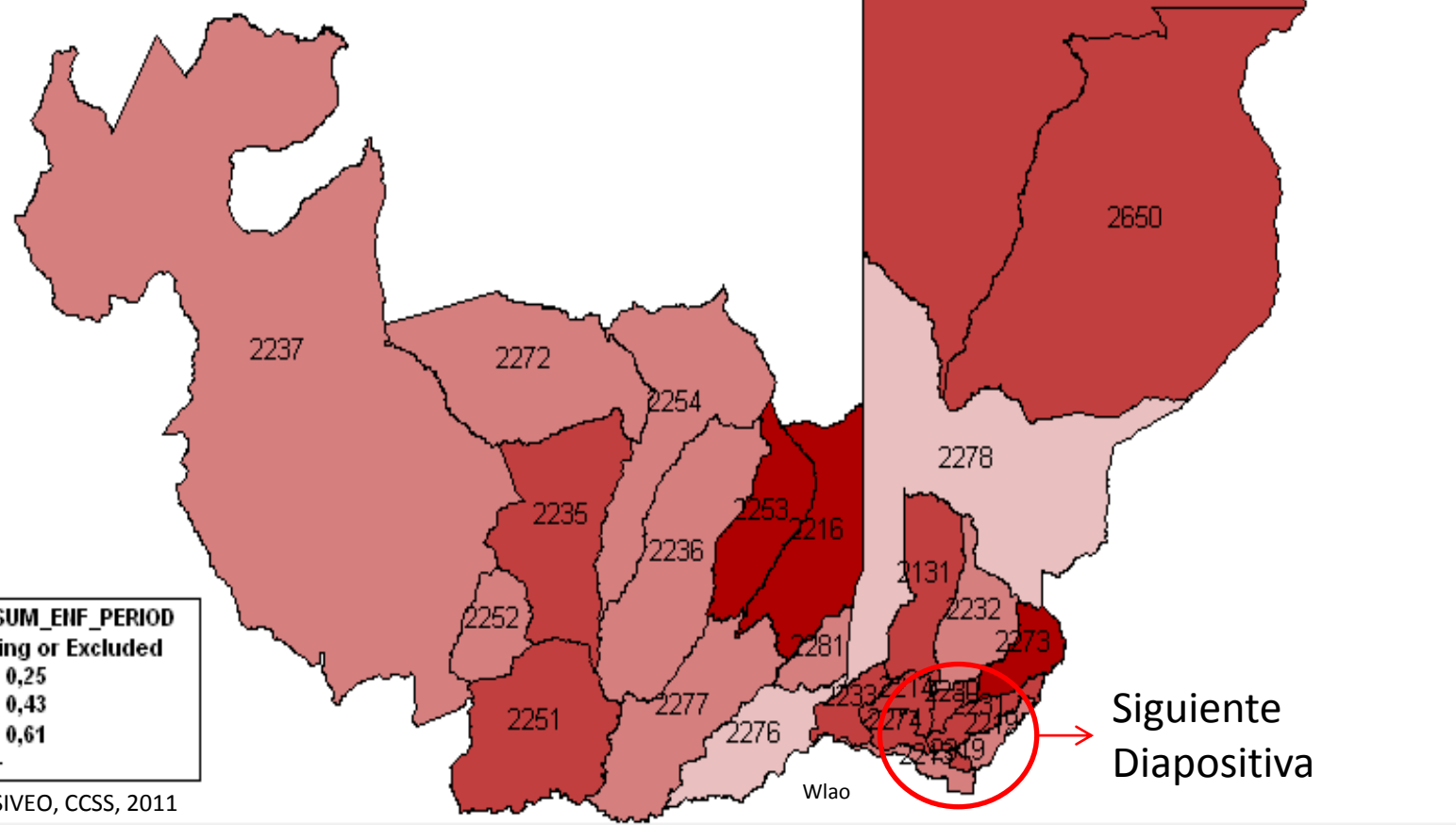


Wlao

Fuente: SIVEO, CCSS, 2011

Prevalencia Enfermedad Periodontal por Areas de Salud, Región Central Norte, CCSS, SIVEO, 2011.

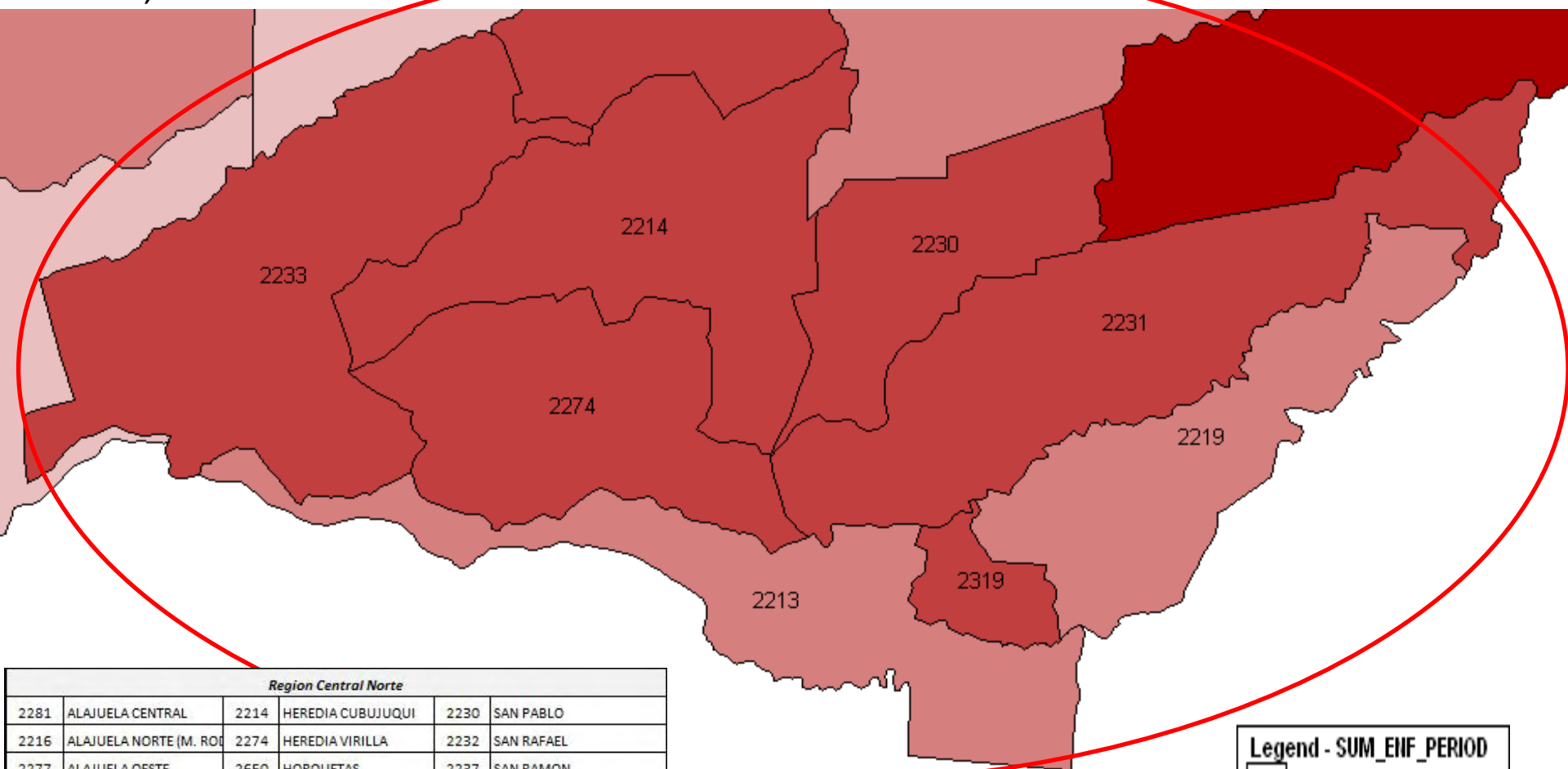
Region Central Norte					
2281	ALAJUELA CENTRAL	2214	HEREDIA CUBUJUQUI	2230	SAN PABLO
2216	ALAJUELA NORTE (M. RO)	2274	HEREDIA VIRILLA	2232	SAN RAFAEL
2277	ALAJUELA OESTE	2650	HORQUETAS	2237	SAN RAMON
2276	ALAJUELA SUR	2319	LEON XIII LA CARPIO	2278	SANTA BARBARA
2272	ALFARO RUIZ	2235	NARANJO	2231	SANTO DOMINGO
2251	ATENAS	2252	PALMARES	2213	TIBAS URUCA MERCED
2131	BARVA	2253	POAS	2219	TIBAS
2233	BELEN FLORES	2474	PUERTO VIEJO	2254	VALVERDE VEGA
2236	GRECIA	2273	SAN ISIDRO		



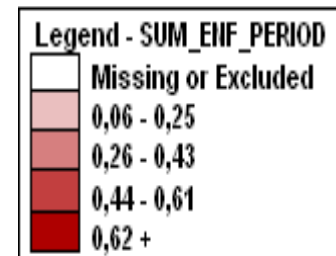
Fuente: SIVEO, CCSS, 2011

Siguiete Diapositiva

Prevalencia Enfermedad Periodontal por Areas de Salud, Región Central Norte, SIVEO, CCSS, 2011.

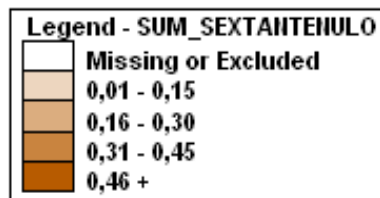
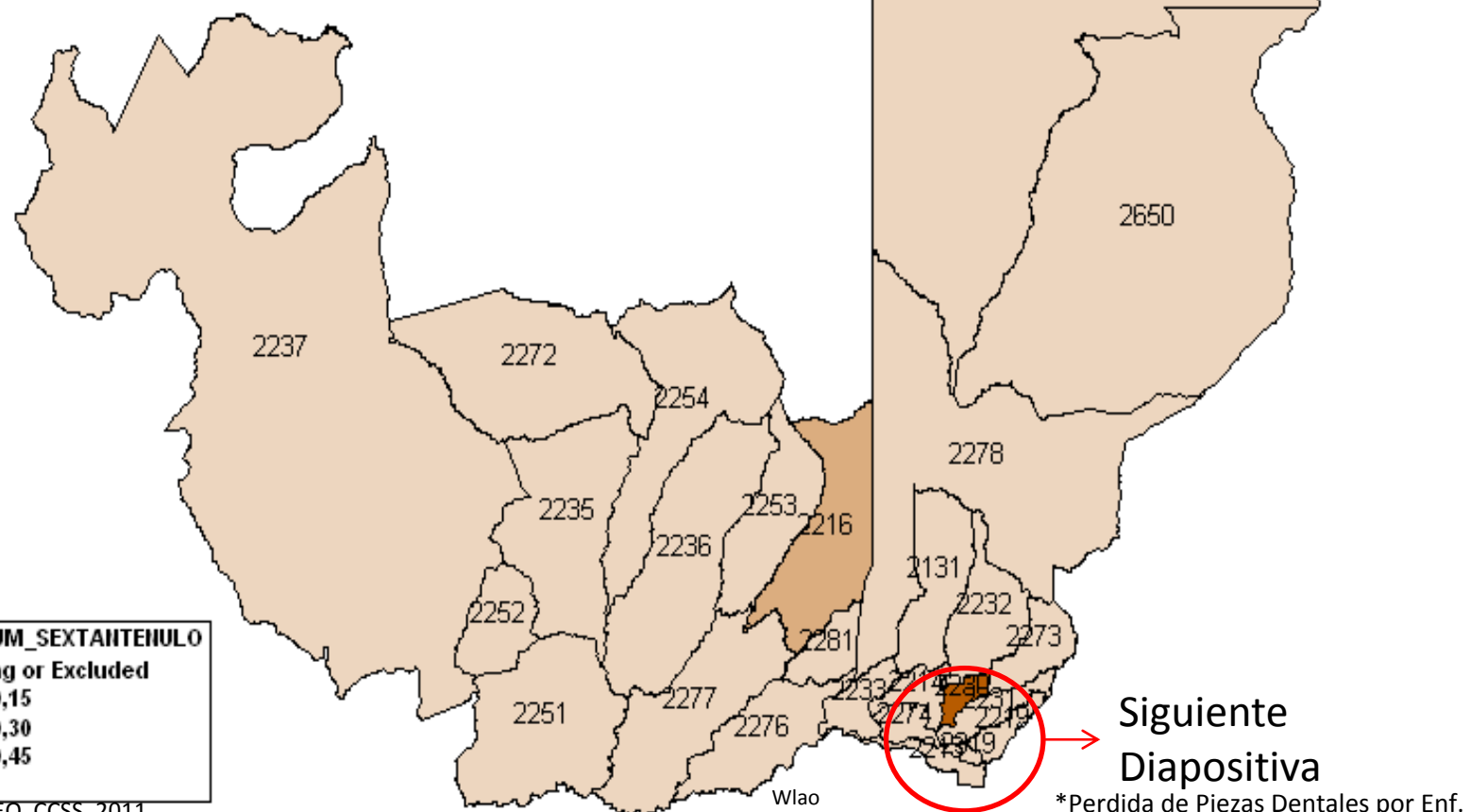


Region Central Norte					
2281	ALAJUELA CENTRAL	2214	HEREDIA CUBUJUQUI	2230	SAN PABLO
2216	ALAJUELA NORTE (M. RO)	2274	HEREDIA VIRILLA	2232	SAN RAFAEL
2277	ALAJUELA OESTE	2650	HORQUETAS	2237	SAN RAMON
2276	ALAJUELA SUR	2319	LEON XIII LA CARPIO	2278	SANTA BARBARA
2272	ALFARO RUIZ	2235	NARANJO	2231	SANTO DOMINGO
2251	ATENAS	2252	PALMARES	2213	TIBAS URUCA MERCED
2131	BARVA	2253	POAS	2219	TIBAS
2233	BELEN FLORES	2474	PUERTO VIEJO	2254	VALVERDE VEGA
2236	GRECIA	2273	SAN ISIDRO		



Prevalencia Sextante Nulo* por Areas de Salud, Región Central Norte, CCSS, SIVEO, 2011.

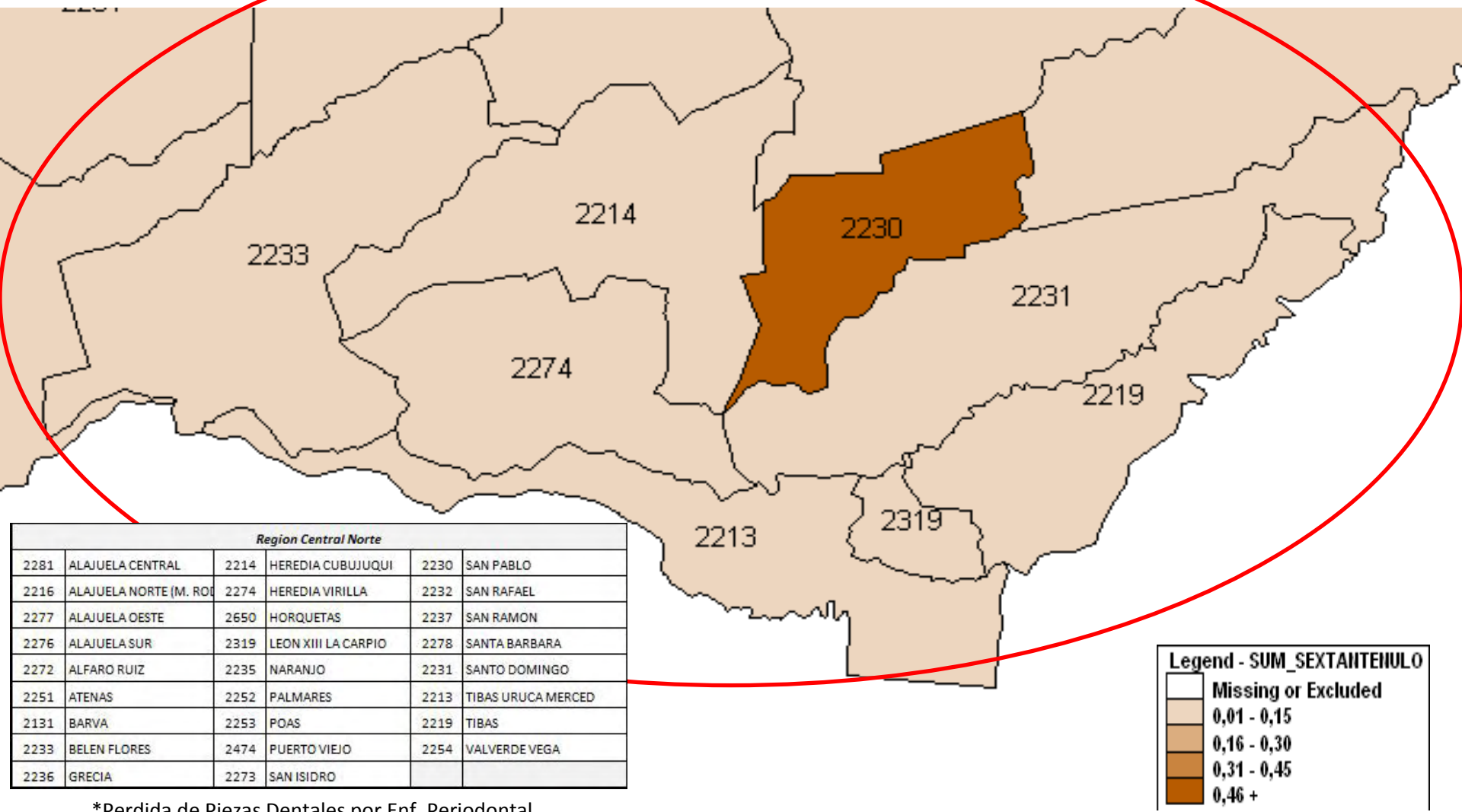
Región Central Norte					
2281	ALAJUELA CENTRAL	2214	HEREDIA CUBUJUQUI	2230	SAN PABLO
2216	ALAJUELA NORTE (M. RO)	2274	HEREDIA VIRILLA	2232	SAN RAFAEL
2277	ALAJUELA OESTE	2650	HORQUETAS	2237	SAN RAMON
2276	ALAJUELA SUR	2319	LEON XIII LA CARPIO	2278	SANTA BARBARA
2272	ALFARO RUIZ	2235	NARANJO	2231	SANTO DOMINGO
2251	ATENAS	2252	PALMARES	2213	TIBAS URUCA MERCED
2131	BARVA	2253	POAS	2219	TIBAS
2233	BELEN FLORES	2474	PUERTO VIEJO	2254	VALVERDE VEGA
2236	GRECIA	2273	SAN ISIDRO		



Fuente: SIVEO, CCSS, 2011

*Perdida de Piezas Dentales por Enf. Periodontal

Prevalencia Sextante Nulo* por Areas de Salud, Región Central Norte, SIVEO, CCSS, 2011.



*Perdida de Piezas Dentales por Enf. Periodontal

Sistema de Vigilancia Epidemiológico en Salud Oral C.C.S.S

Región Central Sur por Áreas de Salud

A map of the Southern Central Region, divided into numerous health areas (Áreas de Salud) represented by different colors. The colors include shades of green, yellow, purple, blue, pink, and grey. The map is irregular in shape, with a large green area on the left and a large blue area on the right.

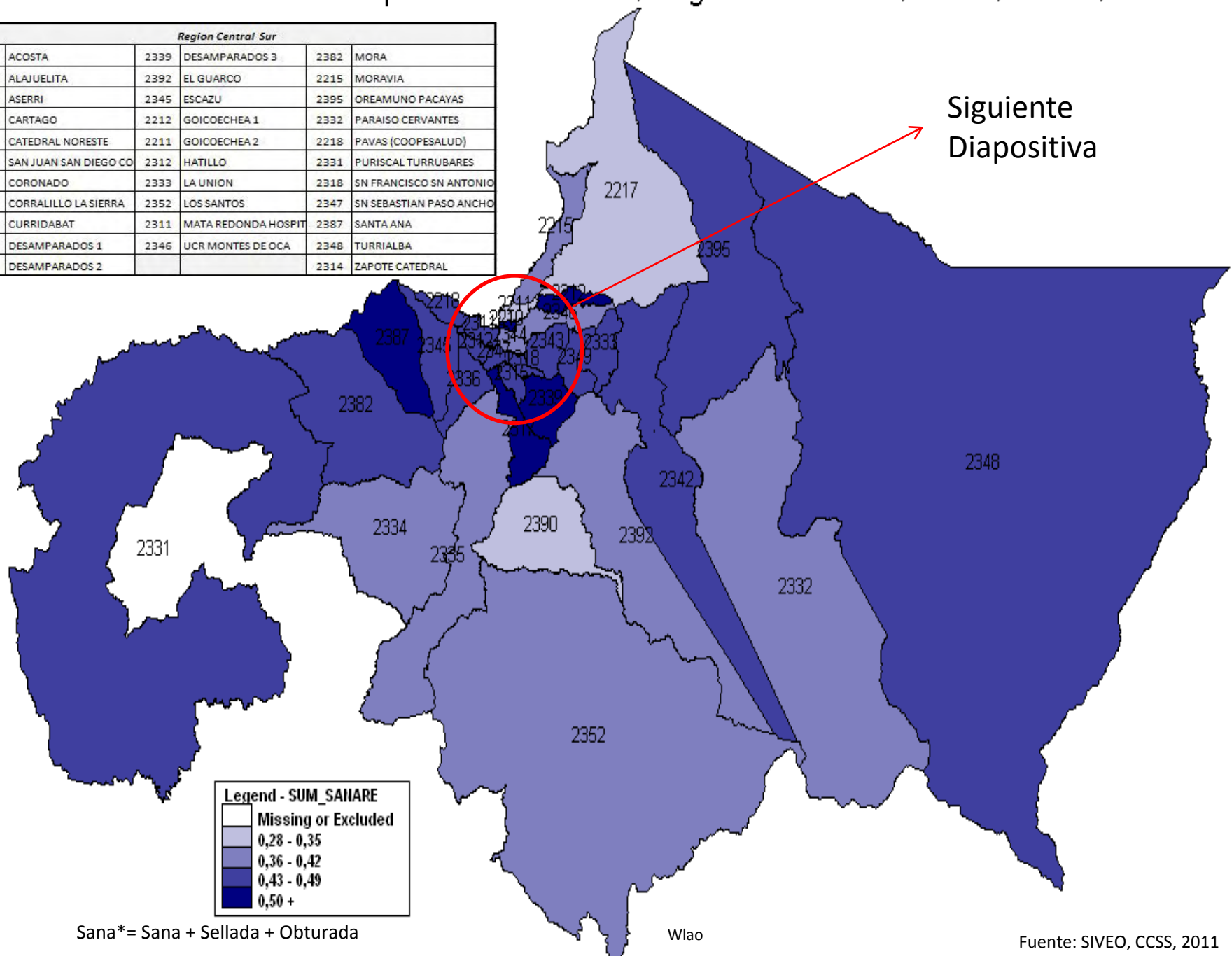
**Dr. William Lao G.
Epidemiólogo**



Estado de la Pieza

Prevalencia Pieza Sana* por Areas de Salud, Región Central Sur, CCSS, SIVEO, 2011.

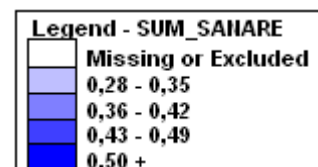
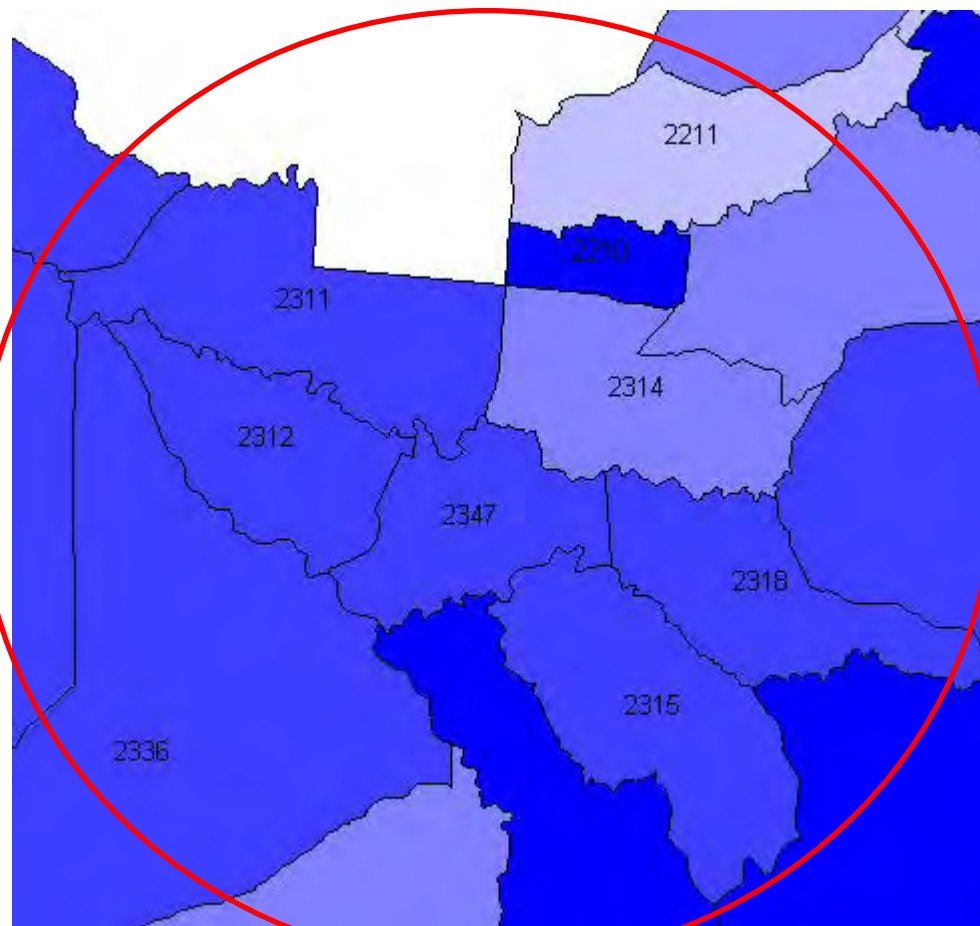
Region Central Sur					
2334	ACOSTA	2339	DESAMPARADOS 3	2382	MORA
2336	ALAJUELITA	2392	EL GUARCO	2215	MORAVIA
2335	ASERRI	2345	ESCAZU	2395	OREAMUNO PACAYAS
2342	CARTAGO	2212	GOICOECHEA 1	2332	PARAISO CERVANTES
2210	CATEDRAL NORESTE	2211	GOICOECHEA 2	2218	PAVAS (COOPESALUD)
2349	SAN JUAN SAN DIEGO CO	2312	HATILLO	2331	PURISCAL TURRUBARES
2217	CORONADO	2333	LA UNION	2318	SN FRANCISCO SN ANTONIO
2390	CORRALILLO LA SIERRA	2352	LOS SANTOS	2347	SN SEBASTIAN PASO ANCHO
2343	CURRIDABAT	2311	MATA REDONDA HOSPITAL	2387	SANTA ANA
2315	DESAMPARADOS 1	2346	UCR MONTES DE OCA	2348	TURRIALBA
2317	DESAMPARADOS 2			2314	ZAPOTE CATEDRAL



Siguiente
Diapositiva

Prevalencia Pieza Sana* por Areas de Salud, Región Central Sur, SIVEO, CCSS, 2011.

Region Central Sur					
2334	ACOSTA	2339	DESAMPARADOS 3	2382	MORA
2336	ALAJUELITA	2392	EL GUARCO	2215	MORAVIA
2335	ASERRI	2345	ESCAZU	2395	OREAMUNO PACAYAS
2342	CARTAGO	2212	GOICOECHEA 1	2332	PARAISO CERVANTES
2210	CATEDRAL NORESTE	2211	GOICOECHEA 2	2218	PAVAS (COOPESALUD)
2349	SAN JUAN SAN DIEGO CO	2312	HATILLO	2331	PURISCAL TURRUBARES
2217	CORONADO	2333	LA UNION	2318	SN FRANCISCO SN ANTONIO
2390	CORRALILLO LA SIERRA	2352	LOS SANTOS	2347	SN SEBASTIAN PASO ANCHO
2343	CURRIDABAT	2311	MATA REDONDA HOSPIT	2387	SANTA ANA
2315	DESAMPARADOS 1	2346	UCR MONTES DE OCA	2348	TURRIALBA
2317	DESAMPARADOS 2			2314	ZAPOTE CATEDRAL



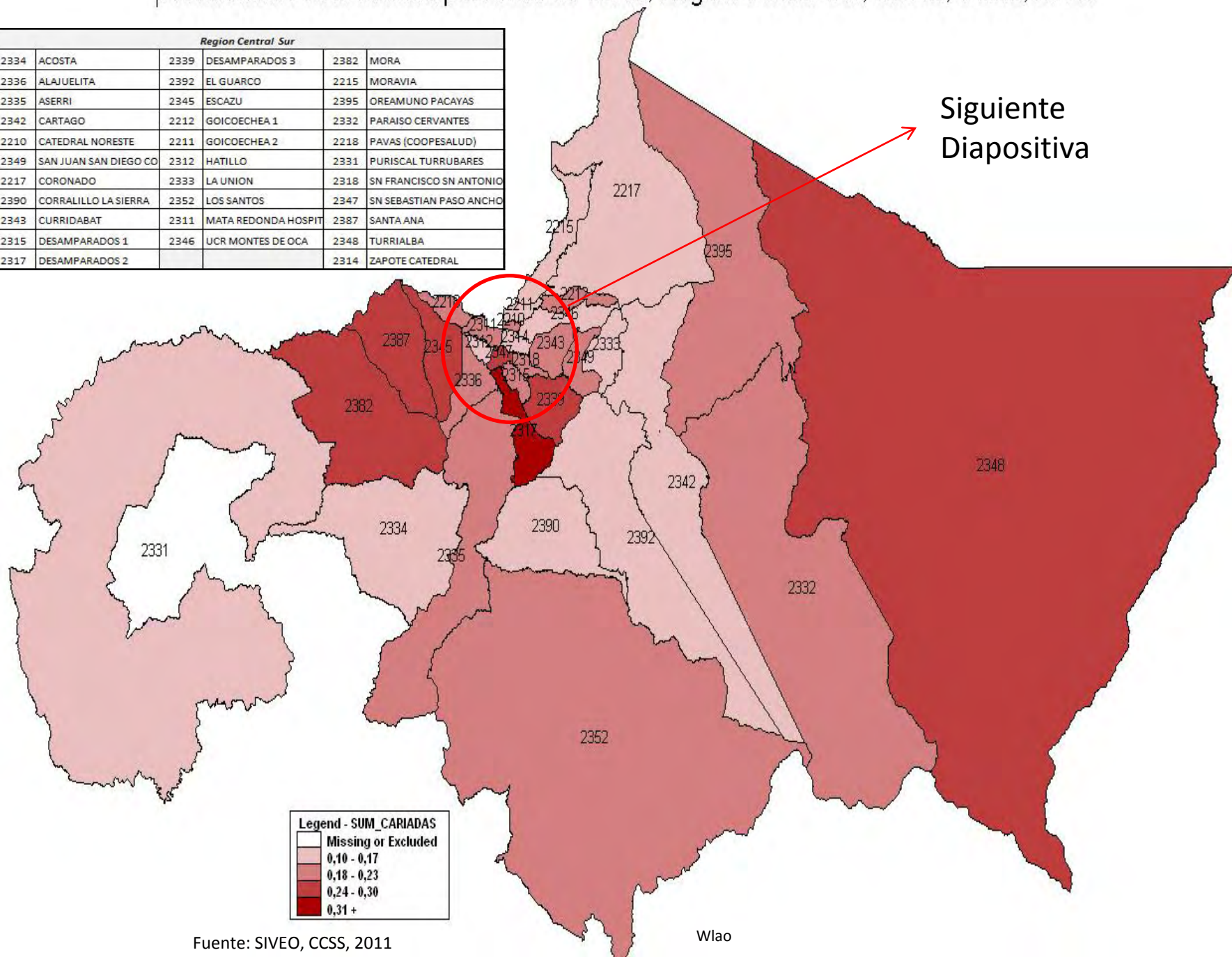
Wlao

Sana* = Sana + Sellada + Obturada

Fuente: SIVEO, CCSS, 2011

Prevalencia Pieza Cariada por Areas de Salud, Región Central Sur, SIVEO, CCSS, 2011.

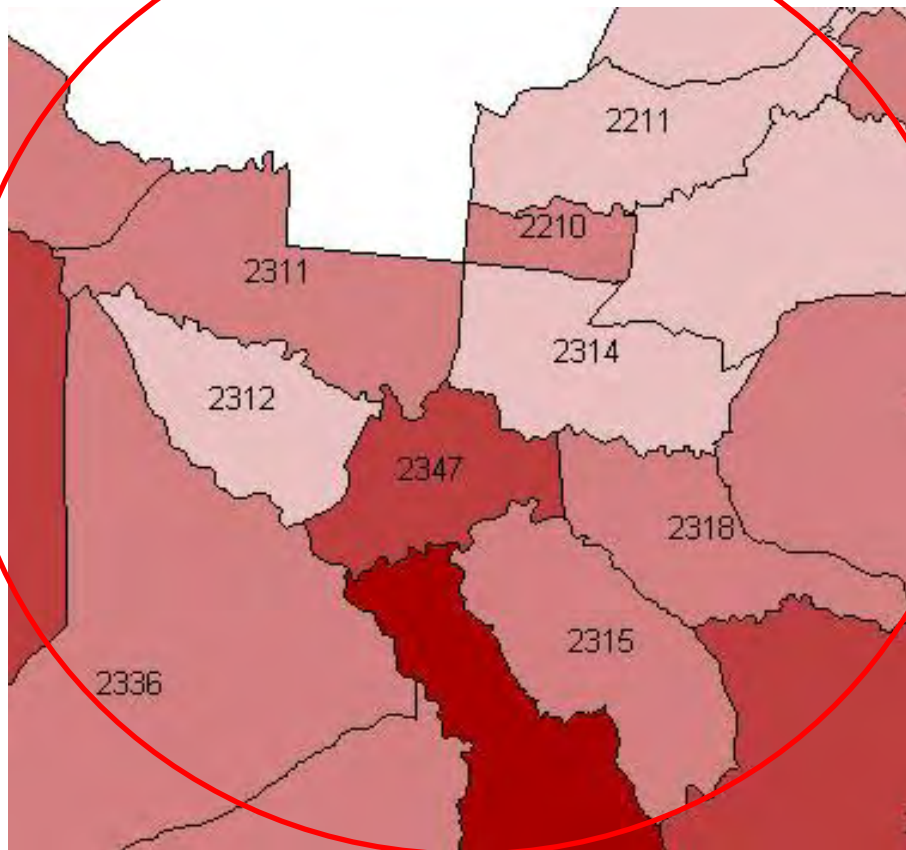
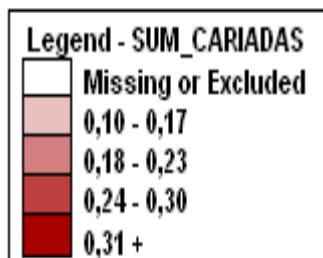
Region Central Sur					
2334	ACOSTA	2339	DESAMPARADOS 3	2382	MORA
2336	ALAJUELITA	2392	EL GUARCO	2215	MORAVIA
2335	ASERRI	2345	ESCAZU	2395	OREAMUNO PACAYAS
2342	CARTAGO	2212	GOICOECHEA 1	2332	PARAISO CERVANTES
2210	CATEDRAL NORESTE	2211	GOICOECHEA 2	2218	PAVAS (COOPESALUD)
2349	SAN JUAN SAN DIEGO CO	2312	HATILLO	2331	PURISCAL TURRUBARES
2217	CORONADO	2333	LA UNION	2318	SN FRANCISCO SN ANTONIO
2390	CORRALILLO LA SIERRA	2352	LOS SANTOS	2347	SN SEBASTIAN PASO ANCHO
2343	CURRIDABAT	2311	MATA REDONDA HOSPIT	2387	SANTA ANA
2315	DESAMPARADOS 1	2346	UCR MONTES DE OCA	2348	TURRIALBA
2317	DESAMPARADOS 2			2314	ZAPOTE CATEDRAL



Siguiende
Diapositiva

Prevalencia Pieza Cariada por Areas de Salud, Región Central Sur, SIVEO, CCSS, 2011.

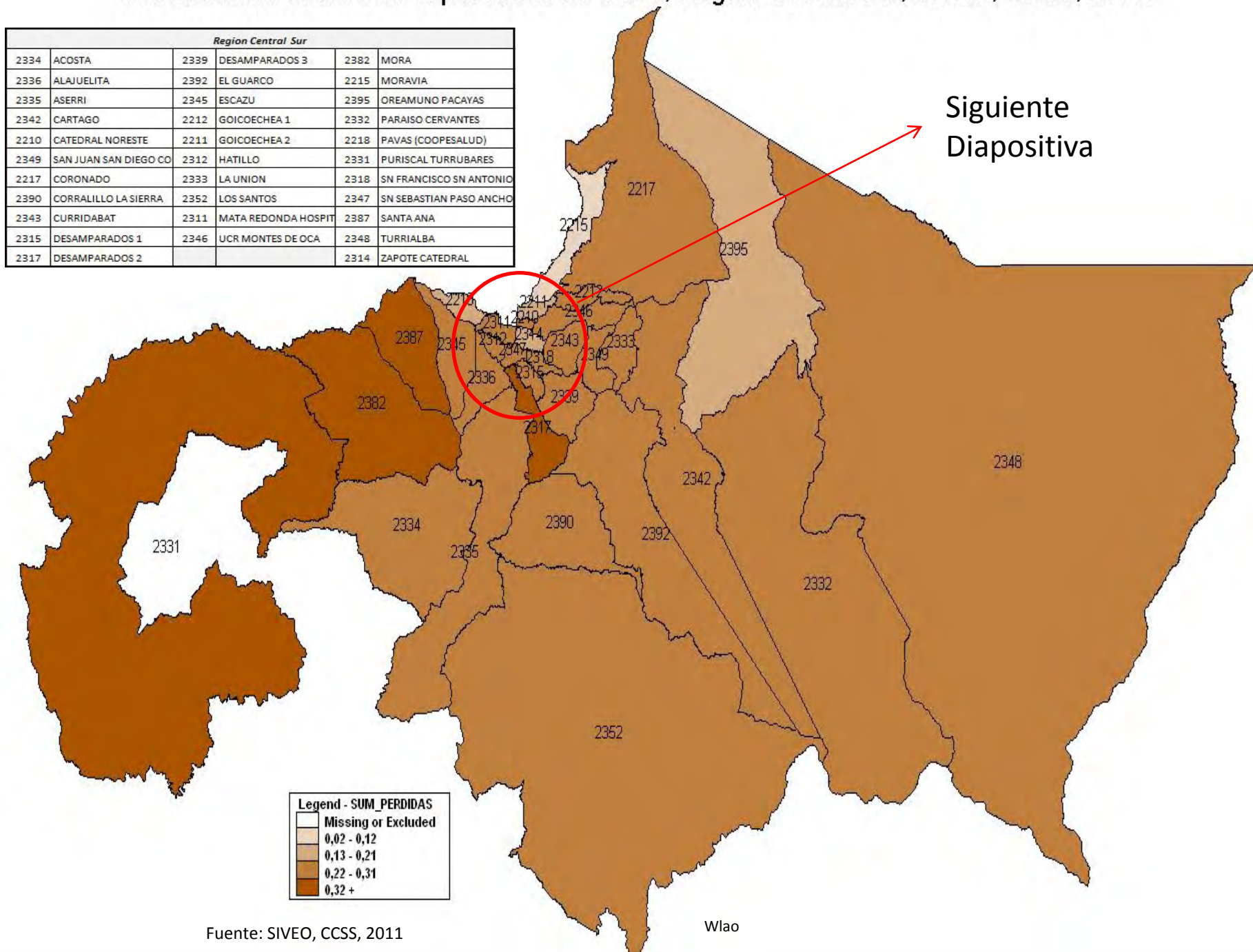
Region Central Sur					
2334	ACOSTA	2339	DESAMPARADOS 3	2382	MORA
2336	ALAJUELITA	2392	EL GUARCO	2215	MORAVIA
2335	ASERRI	2345	ESCAZU	2395	OREAMUNO PACAYAS
2342	CARTAGO	2212	GOICOECHEA 1	2332	PARAISO CERVANTES
2210	CATEDRAL NORESTE	2211	GOICOECHEA 2	2218	PAVAS (COOPESALUD)
2349	SAN JUAN SAN DIEGO CO	2312	HATILLO	2331	PURISCAL TURRUBARES
2217	CORONADO	2333	LA UNION	2318	SN FRANCISCO SN ANTONIO
2390	CORRALILLO LA SIERRA	2352	LOS SANTOS	2347	SN SEBASTIAN PASO ANCHO
2343	CURRIDABAT	2311	MATA REDONDA HOSPIT	2387	SANTA ANA
2315	DESAMPARADOS 1	2346	UCR MONTES DE OCA	2348	TURRIALBA
2317	DESAMPARADOS 2			2314	ZAPOTE CATEDRAL



Wlao

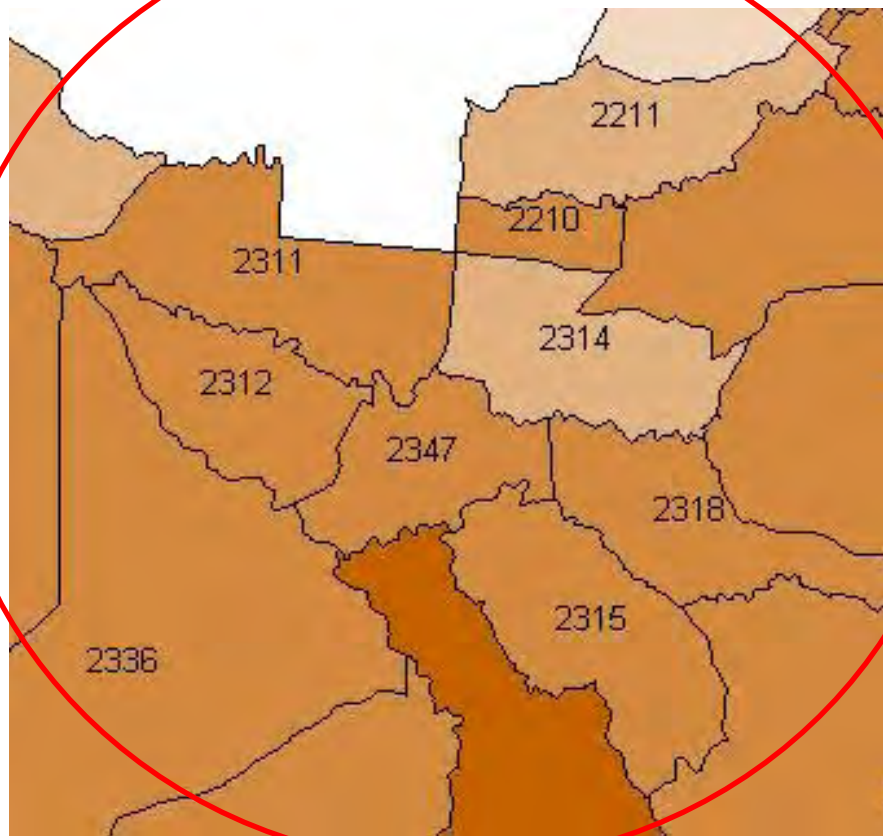
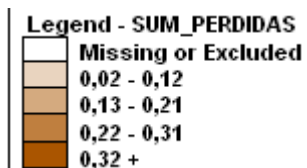
Prevalencia Pieza Perdida por Areas de Salud, Región Central Sur, SIVEO, CCSS, 2011.

Region Central Sur					
2334	ACOSTA	2339	DESAMPARADOS 3	2382	MORA
2336	ALAJUELITA	2392	EL GUARCO	2215	MORAVIA
2335	ASERRI	2345	ESCAZU	2395	OREAMUNO PACAYAS
2342	CARTAGO	2212	GOICOECHEA 1	2332	PARAISO CERVANTES
2210	CATEDRAL NORESTE	2211	GOICOECHEA 2	2218	PAVAS (COOPESALUD)
2349	SAN JUAN SAN DIEGO CO	2312	HATILLO	2331	PURISCAL TURRUBARES
2217	CORONADO	2333	LA UNION	2318	SN FRANCISCO SN ANTONIO
2390	CORRALILLO LA SIERRA	2352	LOS SANTOS	2347	SN SEBASTIAN PASO ANCHO
2343	CURRIDABAT	2311	MATA REDONDA HOSPIT	2387	SANTA ANA
2315	DESAMPARADOS 1	2346	UCR MONTES DE OCA	2348	TURRIALBA
2317	DESAMPARADOS 2			2314	ZAPOTE CATEDRAL



Prevalencia Pieza Perdida por Areas de Salud, Región Central Sur, SIVEO, CCSS, 2011.

Region Central Sur					
2334	ACOSTA	2339	DESAMPARADOS 3	2382	MORA
2336	ALAJUELITA	2392	EL GUARCO	2215	MORAVIA
2335	ASERRI	2345	ESCAZU	2395	OREAMUNO PACAYAS
2342	CARTAGO	2212	GOICOECHEA 1	2332	PARAISO CERVANTES
2210	CATEDRAL NORESTE	2211	GOICOECHEA 2	2218	PAVAS (COOPESALUD)
2349	SAN JUAN SAN DIEGO CO	2312	HATILLO	2331	PURISCAL TURRUBARES
2217	CORONADO	2333	LA UNION	2318	SN FRANCISCO SN ANTONIO
2390	CORRALILLO LA SIERRA	2352	LOS SANTOS	2347	SN SEBASTIAN PASO ANCHO
2343	CURRIDABAT	2311	MATA REDONDA HOSPITAL	2387	SANTA ANA
2315	DESAMPARADOS 1	2346	UCR MONTES DE OCA	2348	TURRIALBA
2317	DESAMPARADOS 2			2314	ZAPOTE CATEDRAL



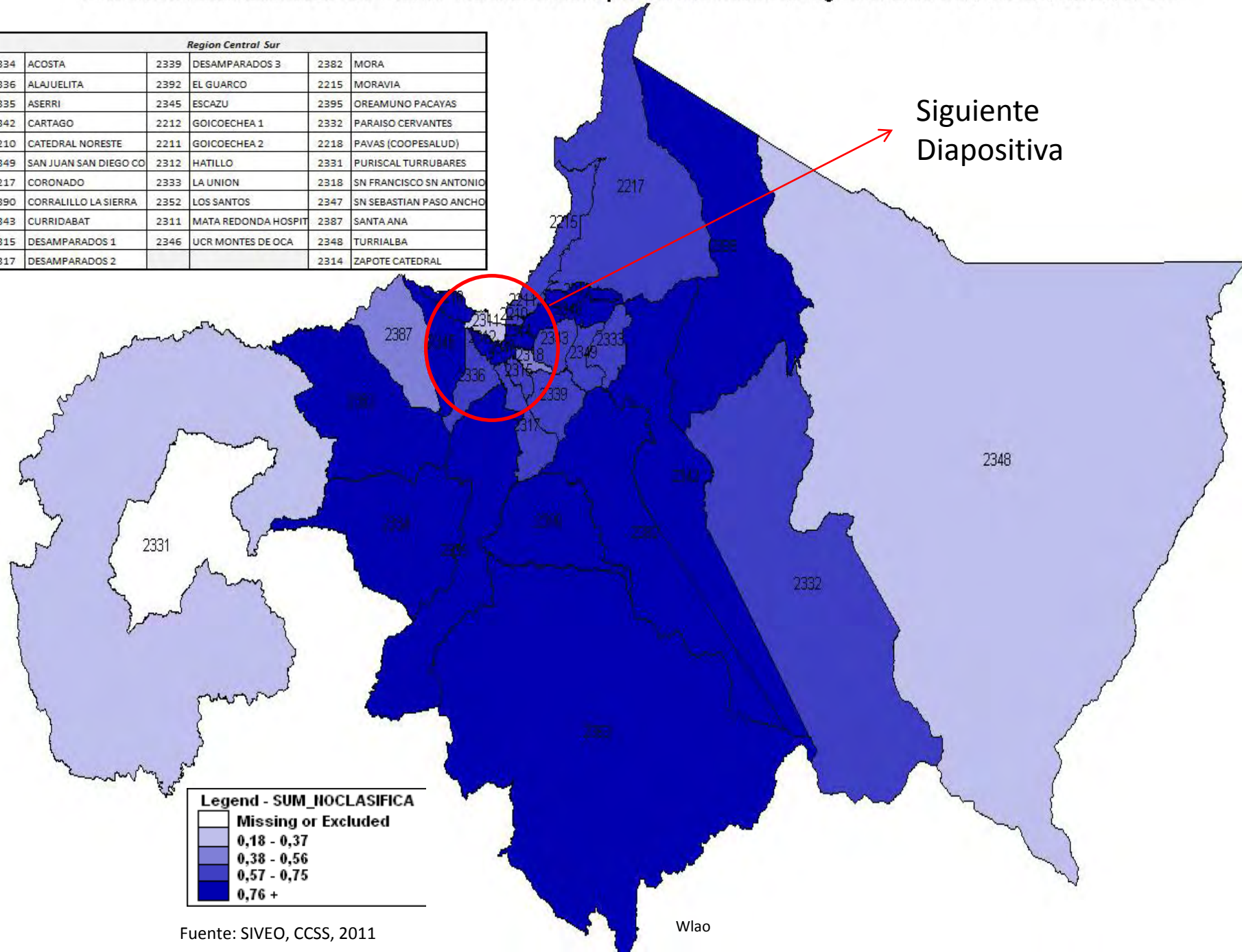
Wlao



Estado de Planos Cráneo Faciales y Apiñamiento Dental

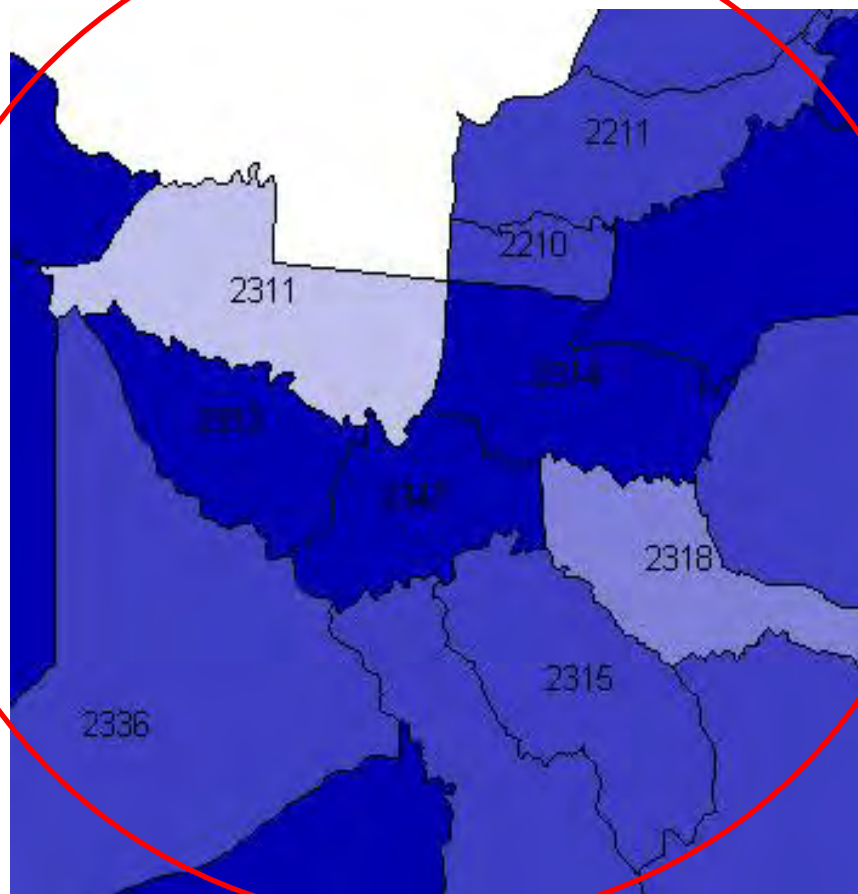
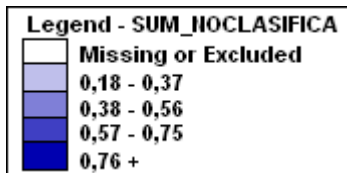
Prevalencia No Clasificacion de Planos Craneo Faciales por Areas de Salud, Region Central Sur, SIVEO, CCSS, 2011.

Region Central Sur					
2334	ACOSTA	2339	DESAMPARADOS 3	2382	MORA
2336	ALAJUELITA	2392	EL GUARCO	2215	MORAVIA
2335	ASERRI	2345	ESCAZU	2395	OREAMUNO PACAYAS
2342	CARTAGO	2212	GOICOECHEA 1	2332	PARAISO CERVANTES
2210	CATEDRAL NORESTE	2211	GOICOECHEA 2	2218	PAVAS (COOPESALUD)
2349	SAN JUAN SAN DIEGO CO	2312	HATILLO	2331	PURISCAL TURRUBARES
2217	CORONADO	2333	LA UNION	2318	SN FRANCISCO SN ANTONIO
2390	CORRALILLO LA SIERRA	2352	LOS SANTOS	2347	SN SEBASTIAN PASO ANCHO
2343	CURRIDABAT	2311	MATA REDONDA HOSPIT	2387	SANTA ANA
2315	DESAMPARADOS 1	2346	UCR MONTES DE OCA	2348	TURRIALBA
2317	DESAMPARADOS 2			2314	ZAPOTE CATEDRAL



Prevalencia No Clasificación de Planos Cráneo Faciales por Areas de Salud, Región Central Sur, SIVEO, CCSS, 2011.

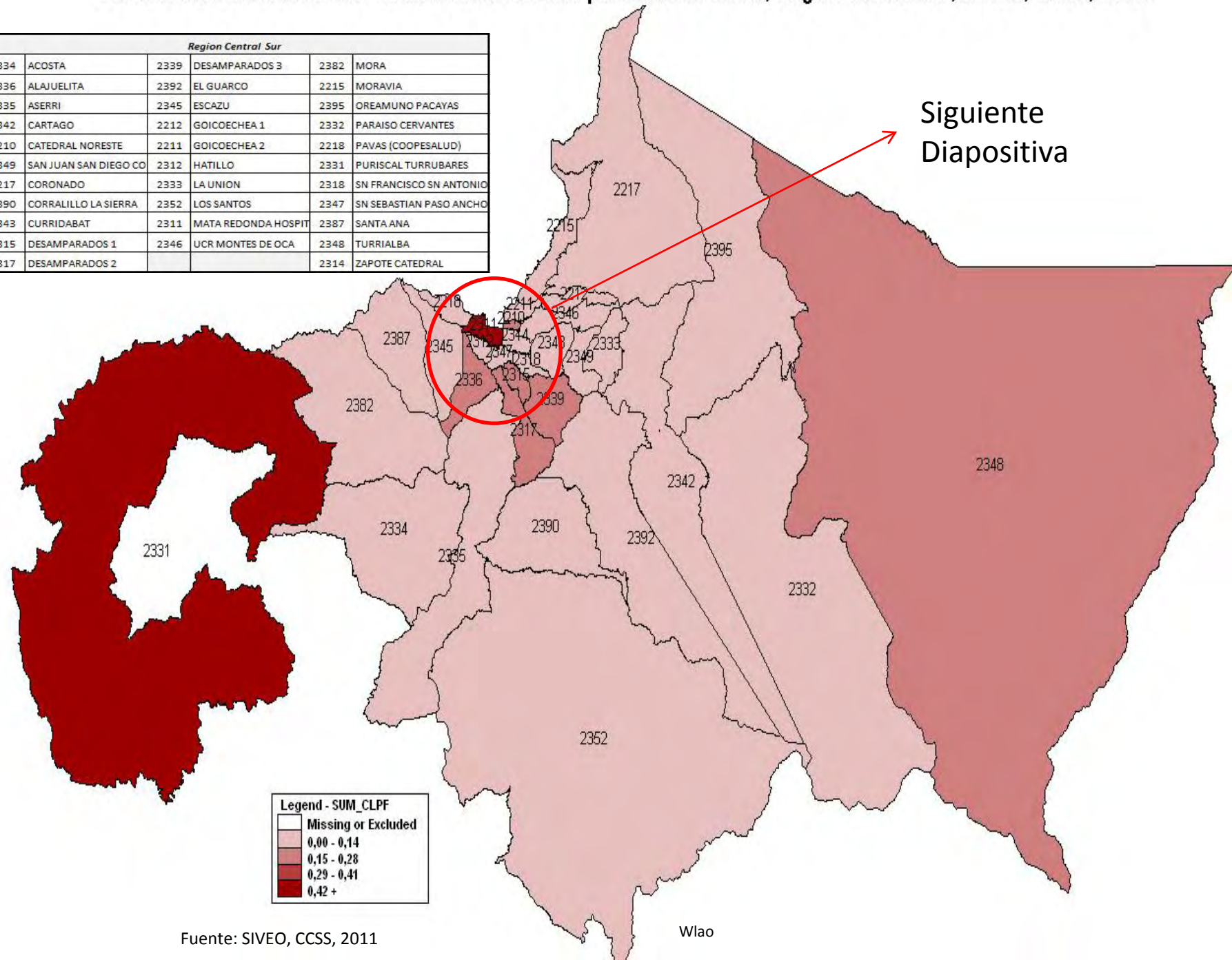
Region Central Sur			
2334	ACOSTA	2339	DESAMPARADOS 3
2336	ALAJUELITA	2392	EL GUARCO
2335	ASERRI	2345	ESCAZU
2342	CARTAGO	2212	GOICOECHEA 1
2210	CATEDRAL NORESTE	2211	GOICOECHEA 2
2349	SAN JUAN SAN DIEGO CO	2312	HATILLO
2217	CORONADO	2333	LA UNION
2390	CORRALILLO LA SIERRA	2352	LOS SANTOS
2343	CURRIDABAT	2311	MATA REDONDA HOSPITAL
2315	DESAMPARADOS 1	2346	UCR MONTES DE OCA
2317	DESAMPARADOS 2		
		2382	MORA
		2215	MORAVIA
		2395	OREAMUNO PACAYAS
		2332	PARAISO CERVANTES
		2218	PAVAS (COOPESALUD)
		2331	PURISCAL TURRUBARES
		2318	SN FRANCISCO SN ANTONIO
		2347	SN SEBASTIAN PASO ANCHO
		2387	SANTA ANA
		2348	TURRIALBA
		2314	ZAPOTE CATEDRAL



Wlao

Prevalencia Clasificación de Planos Craneo Faciales por Areas de Salud, Region Central Sur, SIVEO, CCSS, 2011.

Region Central Sur					
2334	ACOSTA	2339	DESAMPARADOS 3	2382	MORA
2336	ALAJUELITA	2392	EL GUARCO	2215	MORAVIA
2335	ASERRI	2345	ESCAZU	2395	OREAMUNO PACAYAS
2342	CARTAGO	2212	GOICOECHEA 1	2332	PARAISO CERVANTES
2210	CATEDRAL NORESTE	2211	GOICOECHEA 2	2218	PAVAS (COOPESALUD)
2349	SAN JUAN SAN DIEGO CO	2312	HATILLO	2331	PURISCAL TURRUBARES
2217	CORONADO	2333	LA UNION	2318	SN FRANCISCO SN ANTONIO
2390	CORRALILLO LA SIERRA	2352	LOS SANTOS	2347	SN SEBASTIAN PASO ANCHO
2343	CURRIDABAT	2311	MATA REDONDA HOSPIT	2387	SANTA ANA
2315	DESAMPARADOS 1	2346	UCR MONTES DE OCA	2348	TURRIALBA
2317	DESAMPARADOS 2			2314	ZAPOTE CATEDRAL

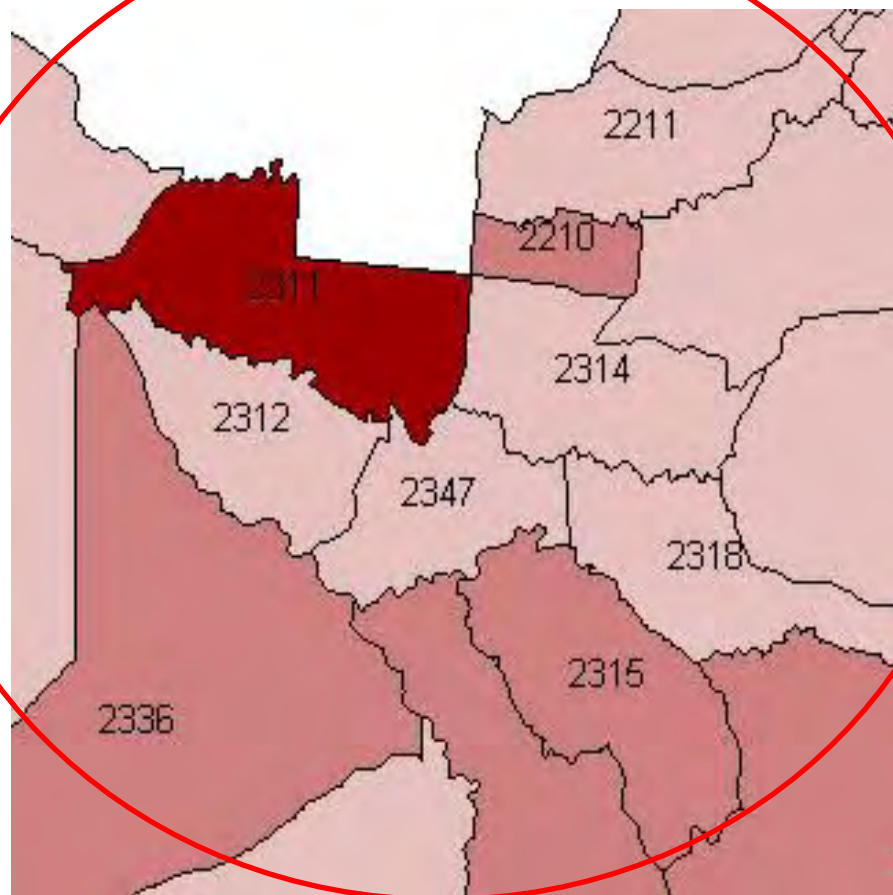
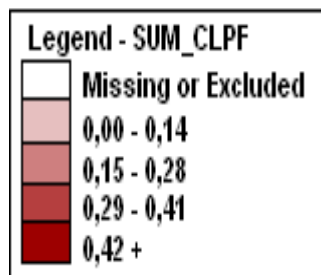


Fuente: SIVEO, CCSS, 2011

Wlao

Prevalencia Clasificación de Planos Cráneo Faciales por Areas de Salud, Región Central Sur, SIVEO, CCSS, 2011.

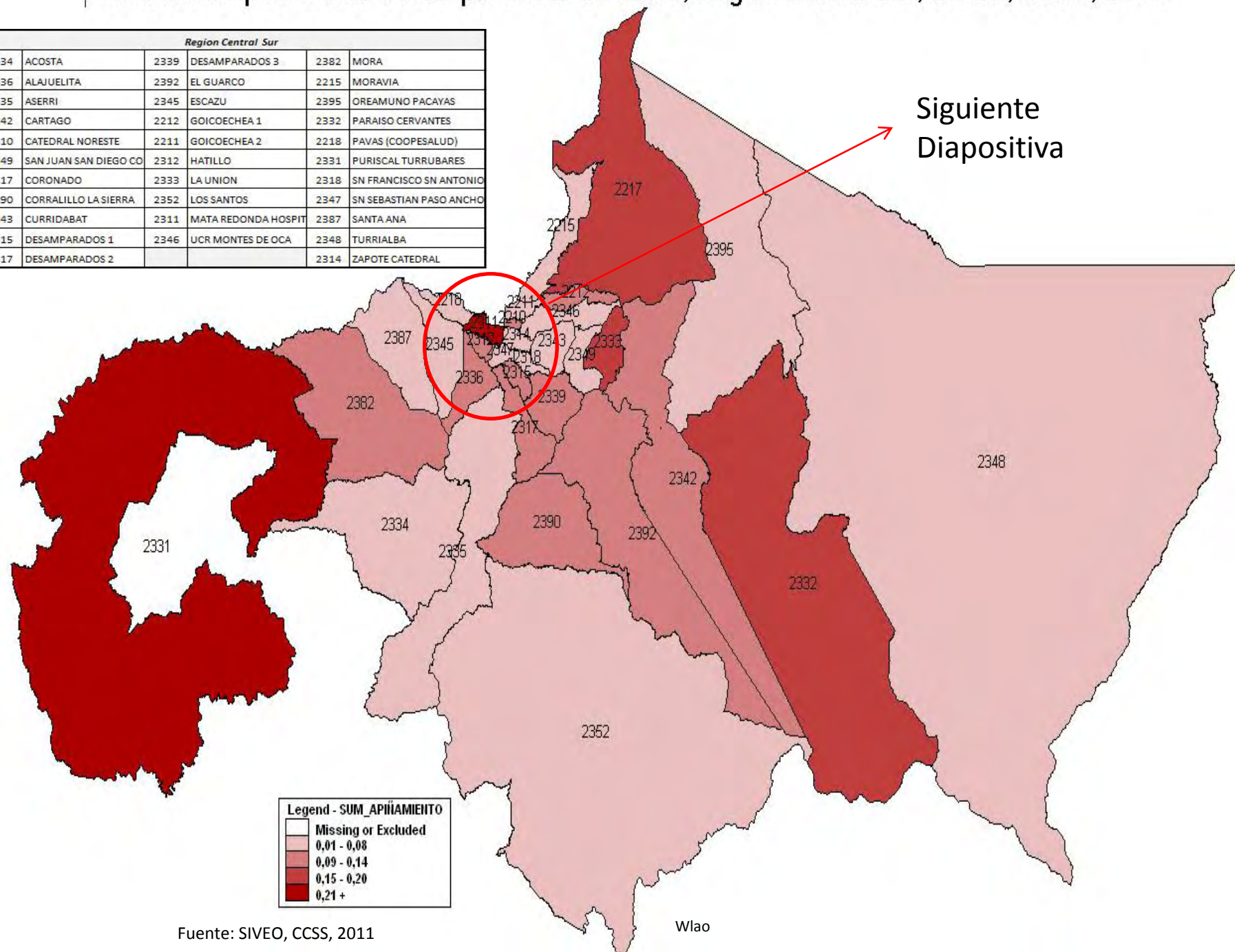
Region Central Sur			
2334	ACOSTA	2339	DESAMPARADOS 3
2336	ALAJUELITA	2392	EL GUARCO
2335	ASERRI	2345	ESCAZU
2342	CARTAGO	2212	GOICOECHEA 1
2210	CATEDRAL NORESTE	2211	GOICOECHEA 2
2349	SAN JUAN SAN DIEGO CO	2312	HATILLO
2217	CORONADO	2333	LA UNION
2390	CORRALILLO LA SIERRA	2352	LOS SANTOS
2343	CURRIDABAT	2311	MATA REDONDA HOSPIT
2315	DESAMPARADOS 1	2346	UCR MONTES DE OCA
2317	DESAMPARADOS 2		
		2382	MORA
		2215	MORAVIA
		2395	OREAMUNO PACAYAS
		2332	PARAISO CERVANTES
		2218	PAVAS (COOPESALUD)
		2331	PURISCAL TURRUBARES
		2318	SN FRANCISCO SN ANTONIO
		2347	SN SEBASTIAN PASO ANCHO
		2387	SANTA ANA
		2348	TURRIALBA
		2314	ZAPOTE CATEDRAL



Wlao

Prevalencia Apiñamiento Dental por Areas de Salud, Region Central Sur, SIVEO, CCSS, 2011.

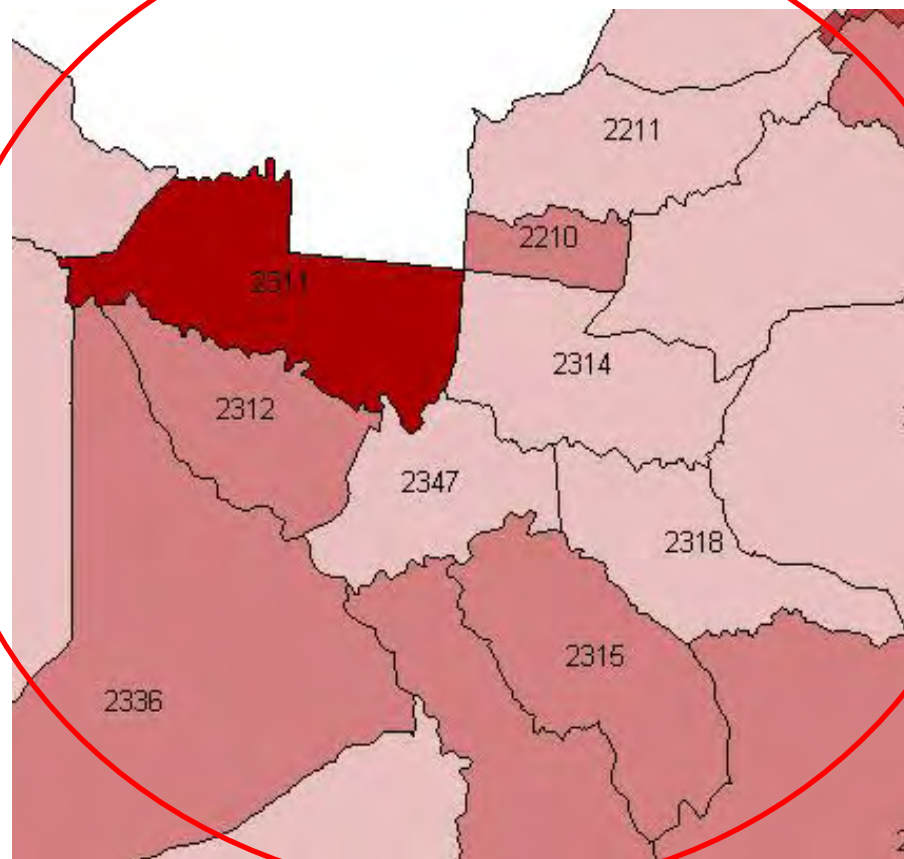

Region Central Sur					
2334	ACOSTA	2339	DESAMPARADOS 3	2382	MORA
2336	ALAJUELITA	2392	EL GUARCO	2215	MORAVIA
2335	ASERRI	2345	ESCAZU	2395	OREAMUNO PACAYAS
2342	CARTAGO	2212	GOICOECHEA 1	2332	PARAISO CERVANTES
2210	CATEDRAL NORESTE	2211	GOICOECHEA 2	2218	PAVAS (COOPESALUD)
2349	SAN JUAN SAN DIEGO CO	2312	HATILLO	2331	PURISCAL TURRUBARES
2217	CORONADO	2333	LA UNION	2318	SN FRANCISCO SN ANTONIO
2390	CORRALILLO LA SIERRA	2352	LOS SANTOS	2347	SN SEBASTIAN PASO ANCHO
2343	CURRIDABAT	2311	MATA REDONDA HOSPIT	2387	SANTA ANA
2315	DESAMPARADOS 1	2346	UCR MONTES DE OCA	2348	TURRIALBA
2317	DESAMPARADOS 2			2314	ZAPOTE CATEDRAL



Siguiente
Diapositiva

Prevalencia Apiñamiento Dental por Areas de Salud, Región Central Sur, SIVEO, CCSS, 2011.

Región Central Sur			
2334	ACOSTA	2339	DESAMPARADOS 3
2336	ALAJUELITA	2392	EL GUARCO
2335	ASERRI	2345	ESCAZU
2342	CARTAGO	2212	GOICOECHEA 1
2210	CATEDRAL NORESTE	2211	GOICOECHEA 2
2349	SAN JUAN SAN DIEGO CO	2312	HATILLO
2217	CORONADO	2333	LA UNION
2390	CORRALILLO LA SIERRA	2352	LOS SANTOS
2343	CURRIDABAT	2311	MATA REDONDA HOSPITAL
2315	DESAMPARADOS 1	2346	UCR MONTES DE OCA
2317	DESAMPARADOS 2		
		2382	MORA
		2215	MORAVIA
		2395	OREAMUNO PACAYAS
		2332	PARAISO CERVANTES
		2218	PAVAS (COOPESALUD)
		2331	PURISCAL TURRUBARES
		2318	SN FRANCISCO SN ANTONIO
		2347	SN SEBASTIAN PASO ANCHO
		2387	SANTA ANA
		2348	TURRIALBA
		2314	ZAPOTE CATEDRAL




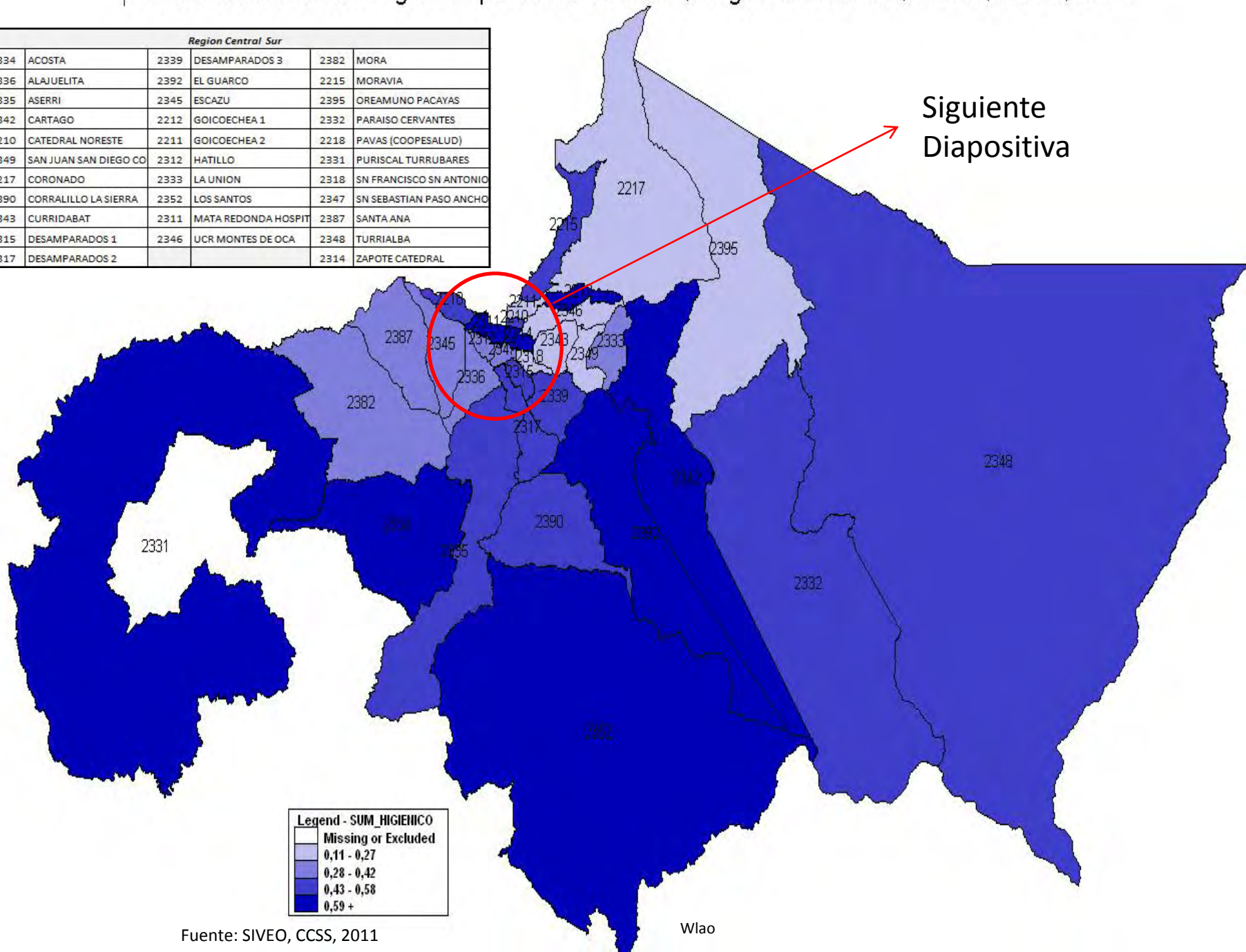
Wlao



Estado Tejido Periodontal

Prevalencia Condición Higiénica por Areas de Salud, Region Central Sur, SIVEO, CCSS, 2011.

Region Central Sur					
2334	ACOSTA	2339	DESAMPARADOS 3	2382	MORA
2336	ALAJUELITA	2392	EL GUARCO	2215	MORAVIA
2335	ASERRI	2345	ESCAZU	2395	OREAMUNO PACAYAS
2342	CARTAGO	2212	GOICOECHEA 1	2332	PARAISO CERVANTES
2210	CATEDRAL NORESTE	2211	GOICOECHEA 2	2218	PAVAS (COOPESALUD)
2349	SAN JUAN SAN DIEGO CO	2312	HATILLO	2331	PURISCAL TURRUBARES
2217	CORONADO	2333	LA UNION	2318	SN FRANCISCO SN ANTONIO
2390	CORRALILLO LA SIERRA	2352	LOS SANTOS	2347	SN SEBASTIAN PASO ANCHO
2343	CURRIDABAT	2311	MATA REDONDA HOSPIT	2387	SANTA ANA
2315	DESAMPARADOS 1	2346	UCR MONTES DE OCA	2348	TURRIALBA
2317	DESAMPARADOS 2			2314	ZAPOTE CATEDRAL

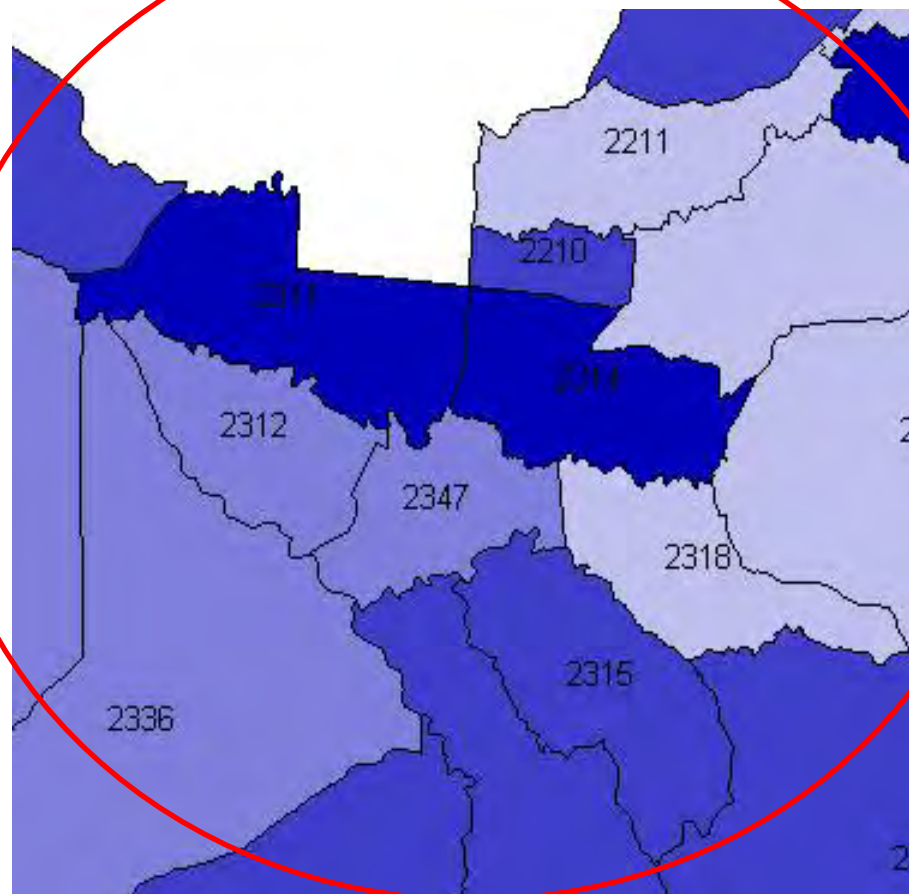



Fuente: SIVEO, CCSS, 2011

Wlao

Prevalencia Condición Higiénica por Areas de Salud, Región Central Sur, SIVEO, CCSS, 2011.

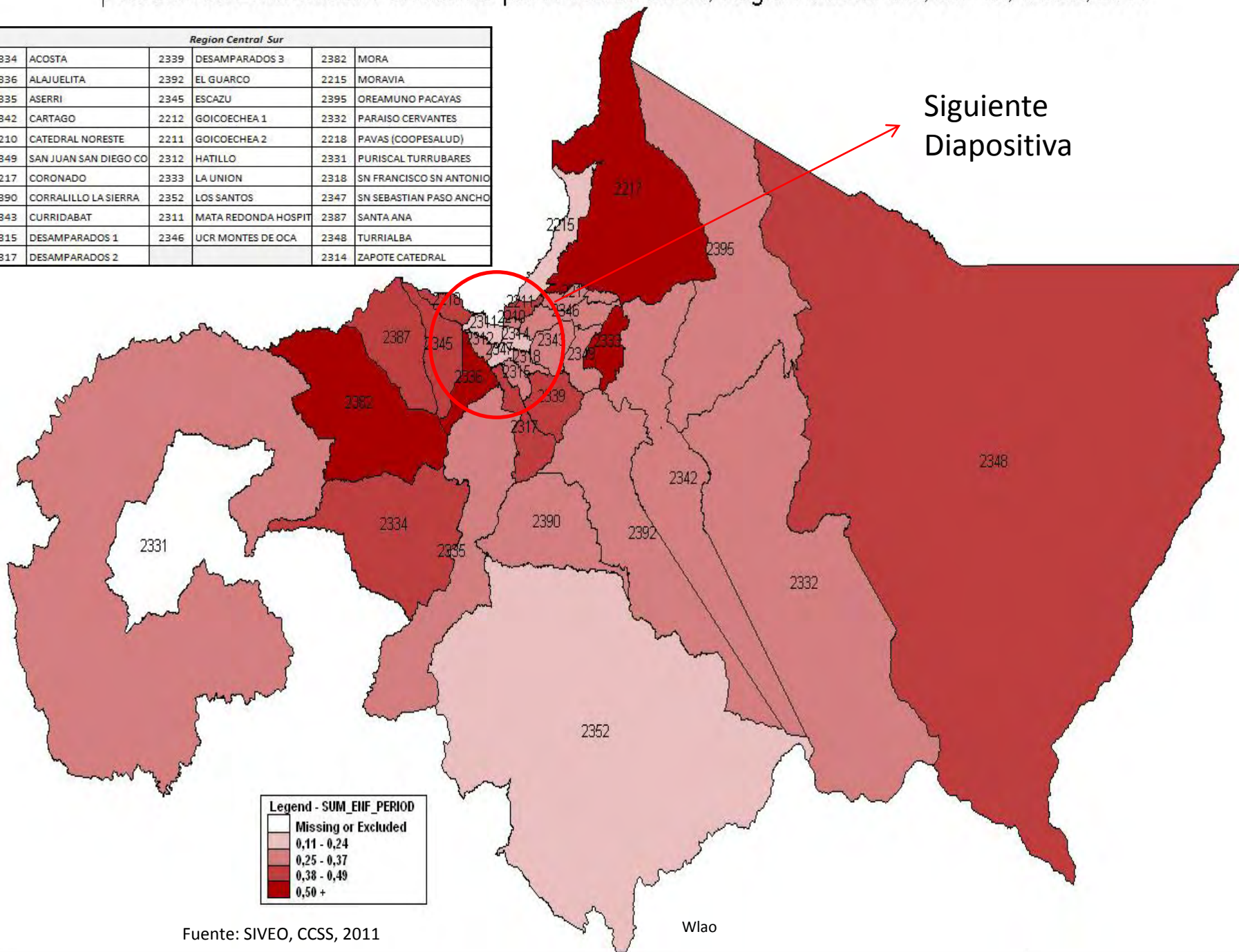
Region Central Sur			
2334	ACOSTA	2339	DESAMPARADOS 3
2336	ALAJUELITA	2392	EL GUARCO
2335	ASERRI	2345	ESCAZU
2342	CARTAGO	2212	GOICOECHEA 1
2210	CATEDRAL NORESTE	2211	GOICOECHEA 2
2349	SAN JUAN SAN DIEGO CO	2312	HATILLO
2217	CORONADO	2333	LA UNION
2390	CORRALILLO LA SIERRA	2352	LOS SANTOS
2343	CURRIDABAT	2311	MATA REDONDA HOSPITAL
2315	DESAMPARADOS 1	2346	UCR MONTES DE OCA
2317	DESAMPARADOS 2		
		2382	MORA
		2215	MORAVIA
		2395	OREAMUNO PACAYAS
		2332	PARAISO CERVANTES
		2218	PAVAS (COOPESALUD)
		2331	PURISCAL TURRUBARES
		2318	SN FRANCISCO SN ANTONIO
		2347	SN SEBASTIAN PASO ANCHO
		2387	SANTA ANA
		2348	TURRIALBA
		2314	ZAPOTE CATEDRAL



Wlao

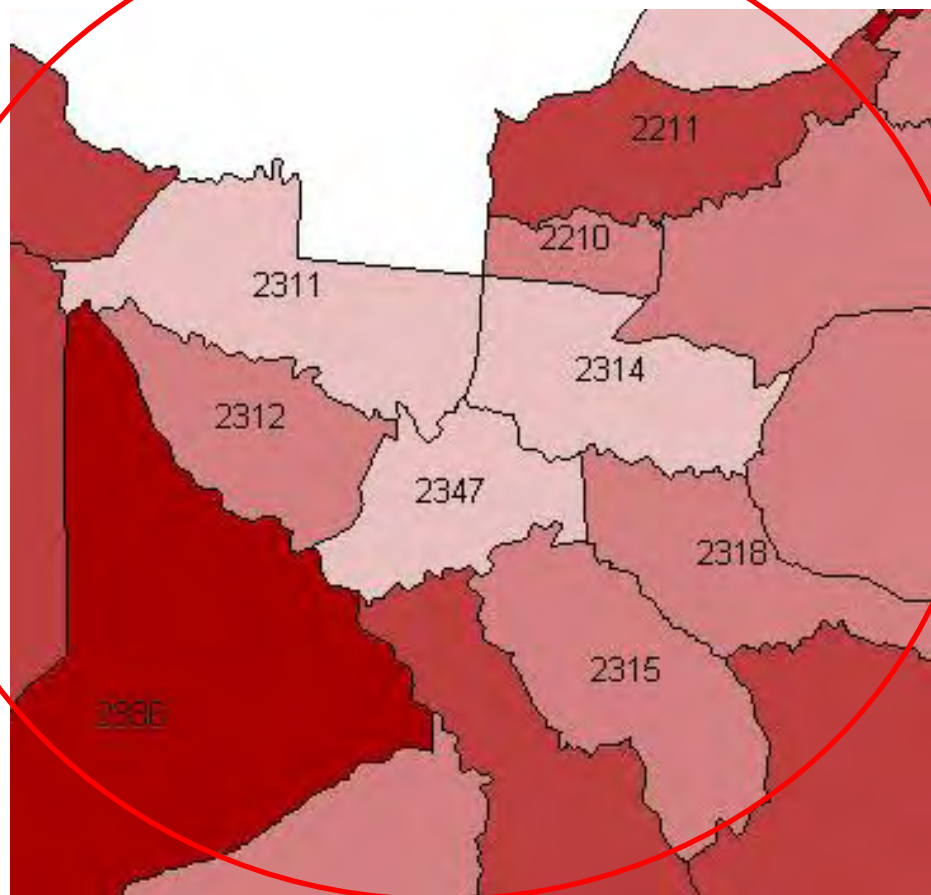
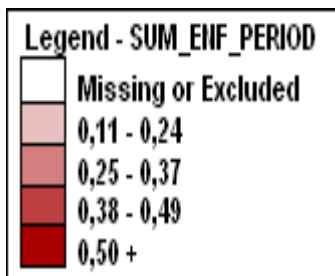
Prevalencia Enfermedad Periodontal por Areas de Salud, Región Central Sur, SIVEO, CCSS, 2011

Region Central Sur			
2334	ACOSTA	2339	DESAMPARADOS 3
2336	ALAJUELITA	2392	EL GUARCO
2335	ASERRI	2345	ESCAZU
2342	CARTAGO	2212	GOICOECHEA 1
2210	CATEDRAL NORESTE	2211	GOICOECHEA 2
2349	SAN JUAN SAN DIEGO CO	2312	HATILLO
2217	CORONADO	2333	LA UNION
2390	CORRALILLO LA SIERRA	2352	LOS SANTOS
2343	CURRIDABAT	2311	MATA REDONDA HOSPIT
2315	DESAMPARADOS 1	2346	UCR MONTES DE OCA
2317	DESAMPARADOS 2		
		2382	MORA
		2215	MORAVIA
		2395	OREAMUNO PACAYAS
		2332	PARAISO CERVANTES
		2218	PAVAS (COOPESALUD)
		2331	PURISCAL TURRUBARES
		2318	SN FRANCISCO SN ANTONIO
		2347	SN SEBASTIAN PASO ANCHO
		2387	SANTA ANA
		2348	TURRIALBA
		2314	ZAPOTE CATEDRAL



Prevalencia Enfermedad Periodontal por Areas de Salud, Región Central Sur, SIVEO, CCSS, 2011.

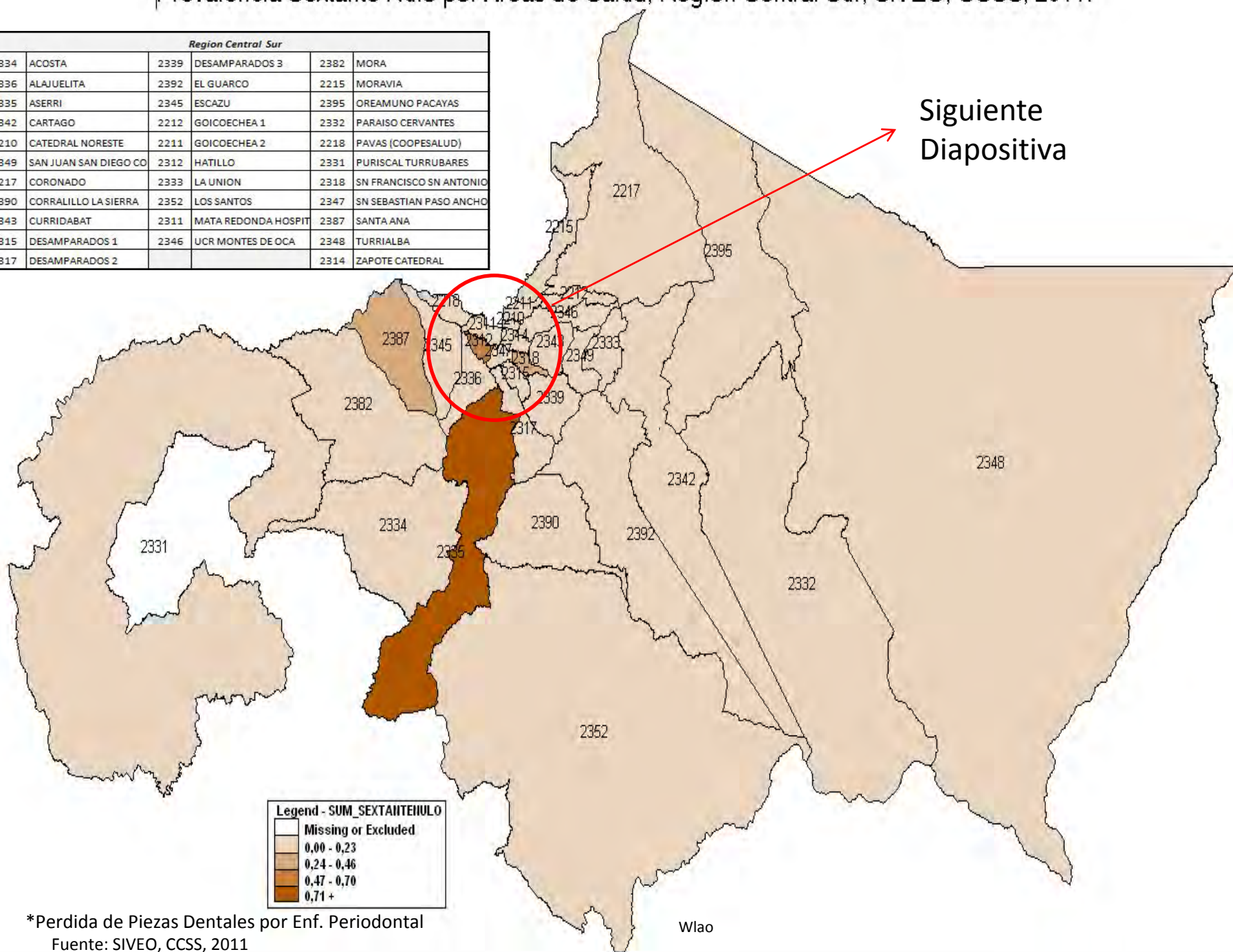
Region Central Sur					
2334	ACOSTA	2339	DESAMPARADOS 3	2382	MORA
2336	ALAJUELITA	2392	EL GUARCO	2215	MORAVIA
2335	ASERRI	2345	ESCAZU	2395	OREAMUNO PACAYAS
2342	CARTAGO	2212	GOICOECHEA 1	2332	PARAISO CERVANTES
2210	CATEDRAL NORESTE	2211	GOICOECHEA 2	2218	PAVAS (COOPESALUD)
2349	SAN JUAN SAN DIEGO CO	2312	HATILLO	2331	PURISCAL TURRUBARES
2217	CORONADO	2333	LA UNION	2318	SN FRANCISCO SN ANTONIO
2390	CORRALILLO LA SIERRA	2352	LOS SANTOS	2347	SN SEBASTIAN PASO ANCHO
2343	CURRIDABAT	2311	MATA REDONDA HOSPITAL	2387	SANTA ANA
2315	DESAMPARADOS 1	2346	UCR MONTES DE OCA	2348	TURRIALBA
2317	DESAMPARADOS 2			2314	ZAPOTE CATEDRAL



Wlao

Prevalencia Sextante Nulo por Areas de Salud, Region Central Sur, SIVEO, CCSS, 2011.

Region Central Sur					
2334	ACOSTA	2339	DESAMPARADOS 3	2382	MORA
2336	ALAJUELITA	2392	EL GUARCO	2215	MORAVIA
2335	ASERRI	2345	ESCAZU	2395	OREAMUNO PACAYAS
2342	CARTAGO	2212	GOICOECHEA 1	2332	PARAISO CERVANTES
2210	CATEDRAL NORESTE	2211	GOICOECHEA 2	2218	PAVAS (COOPESALUD)
2349	SAN JUAN SAN DIEGO CO	2312	HATILLO	2331	PURISCAL TURRUBARES
2217	CORONADO	2333	LA UNION	2318	SN FRANCISCO SN ANTONIO
2390	CORRALILLO LA SIERRA	2352	LOS SANTOS	2347	SN SEBASTIAN PASO ANCHO
2343	CURRIDABAT	2311	MATA REDONDA HOSPIT	2387	SANTA ANA
2315	DESAMPARADOS 1	2346	UCR MONTES DE OCA	2348	TURRIALBA
2317	DESAMPARADOS 2			2314	ZAPOTE CATEDRAL

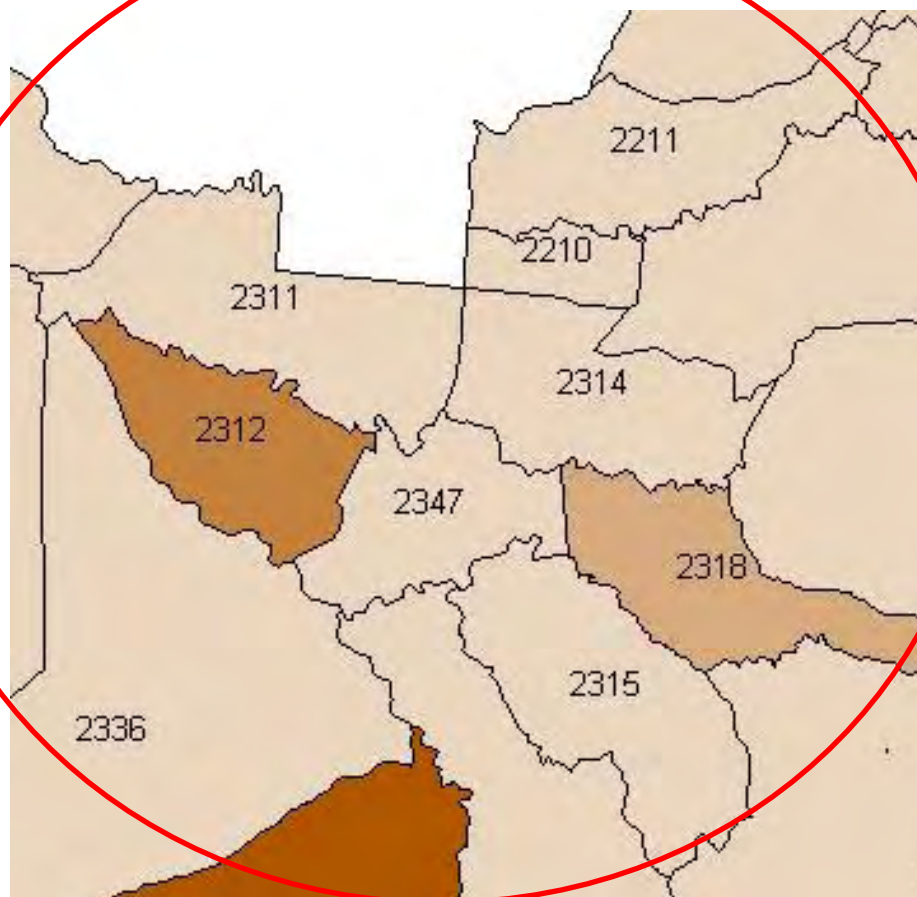
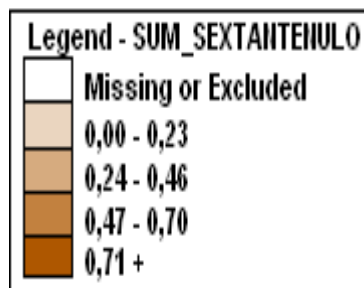


*Perdida de Piezas Dentales por Enf. Periodontal

Fuente: SIVEO, CCSS, 2011

Prevalencia Sextante Nulo* por Areas de Salud, Región Central Sur, SIVEO, CCSS, 2011.

Región Central Sur			
2334	ACOSTA	2339	DESAMPARADOS 3
2336	ALAJUELITA	2392	EL GUARCO
2335	ASERRI	2345	ESCAZU
2342	CARTAGO	2212	GOICOECHEA 1
2210	CATEDRAL NORESTE	2211	GOICOECHEA 2
2349	SAN JUAN SAN DIEGO CO	2312	HATILLO
2217	CORONADO	2333	LA UNION
2390	CORRALILLO LA SIERRA	2352	LOS SANTOS
2343	CURRIDABAT	2311	MATA REDONDA HOSPITAL
2315	DESAMPARADOS 1	2346	UCR MONTES DE OCA
2317	DESAMPARADOS 2		
		2382	MORA
		2215	MORAVIA
		2395	OREAMUNO PACAYAS
		2332	PARAISO CERVANTES
		2218	PAVAS (COOPESALUD)
		2331	PURISCAL TURRUBARES
		2318	SN FRANCISCO SN ANTONIO
		2347	SN SEBASTIAN PASO ANCHO
		2387	SANTA ANA
		2348	TURRIALBA
		2314	ZAPOTE CATEDRAL



Wlao

*Perdida de Piezas Dentales por Enf. Periodontal

Fuente: SIVEO, CCSS, 2011

Sistema de Vigilancia Epidemiológico en Salud Oral C.C.S.S

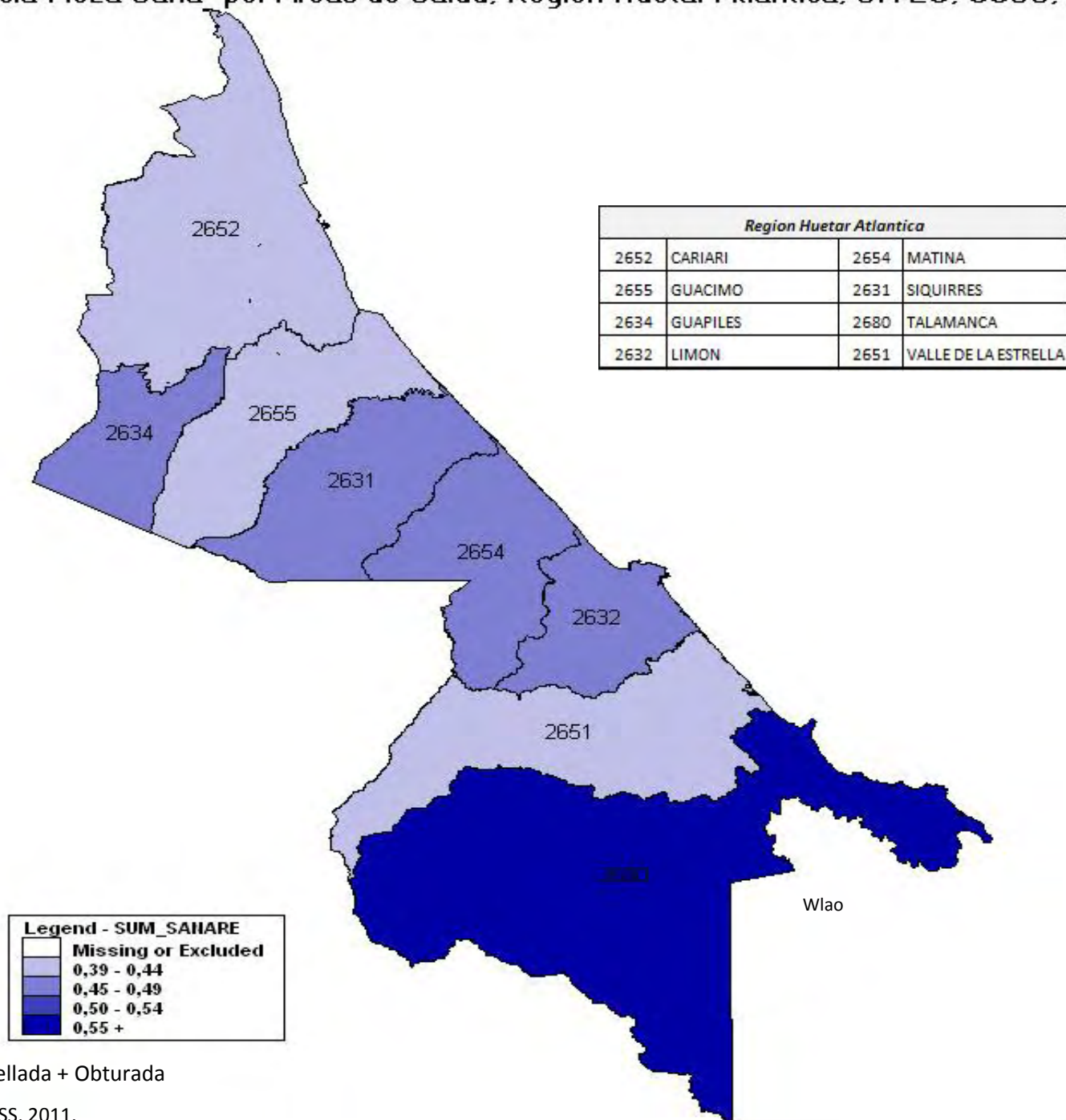
Región Huetaar Atlántica por Áreas de Salud

**Dr. William Lao G.
Epidemiólogo**





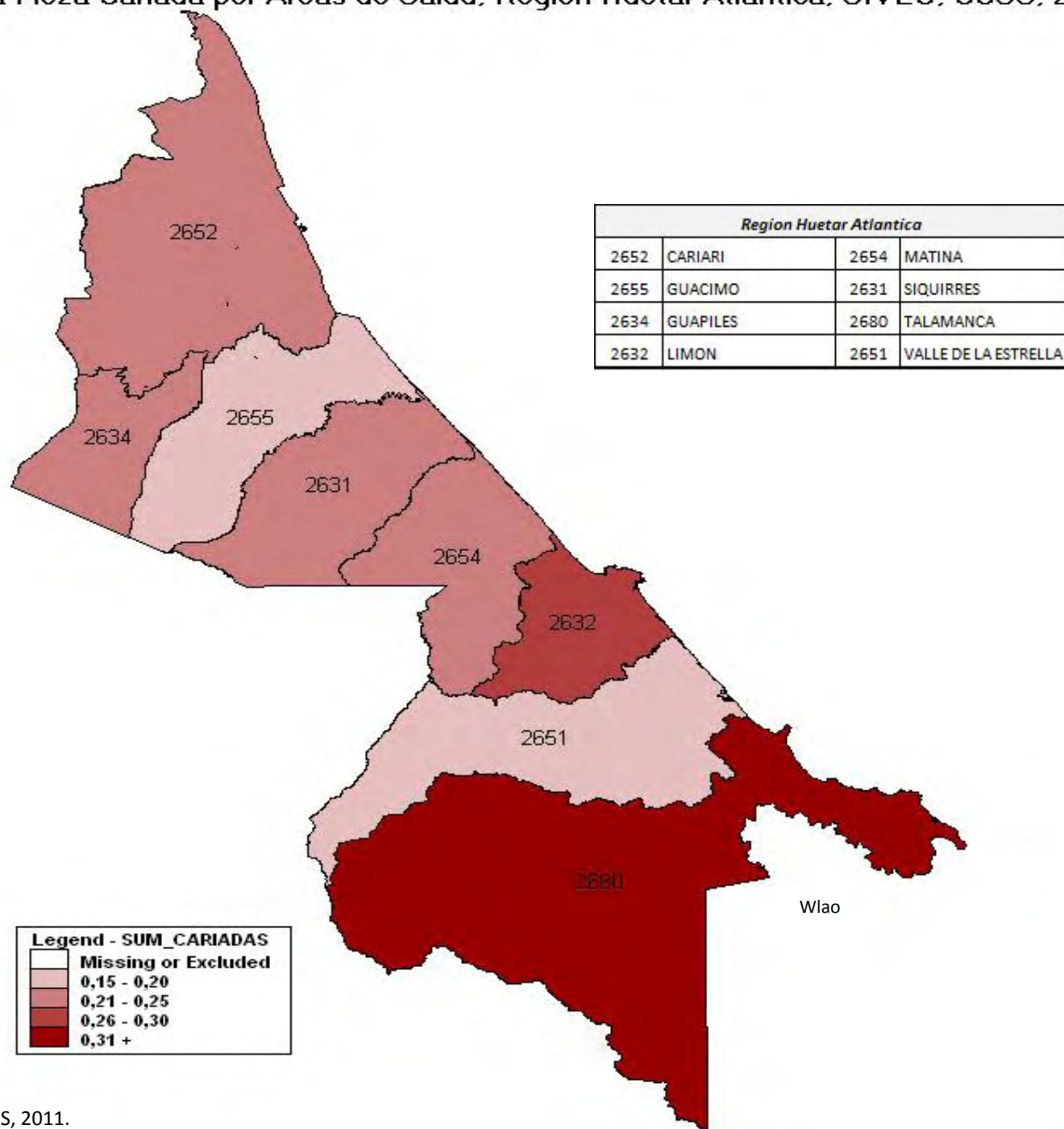
Estado de la Pieza

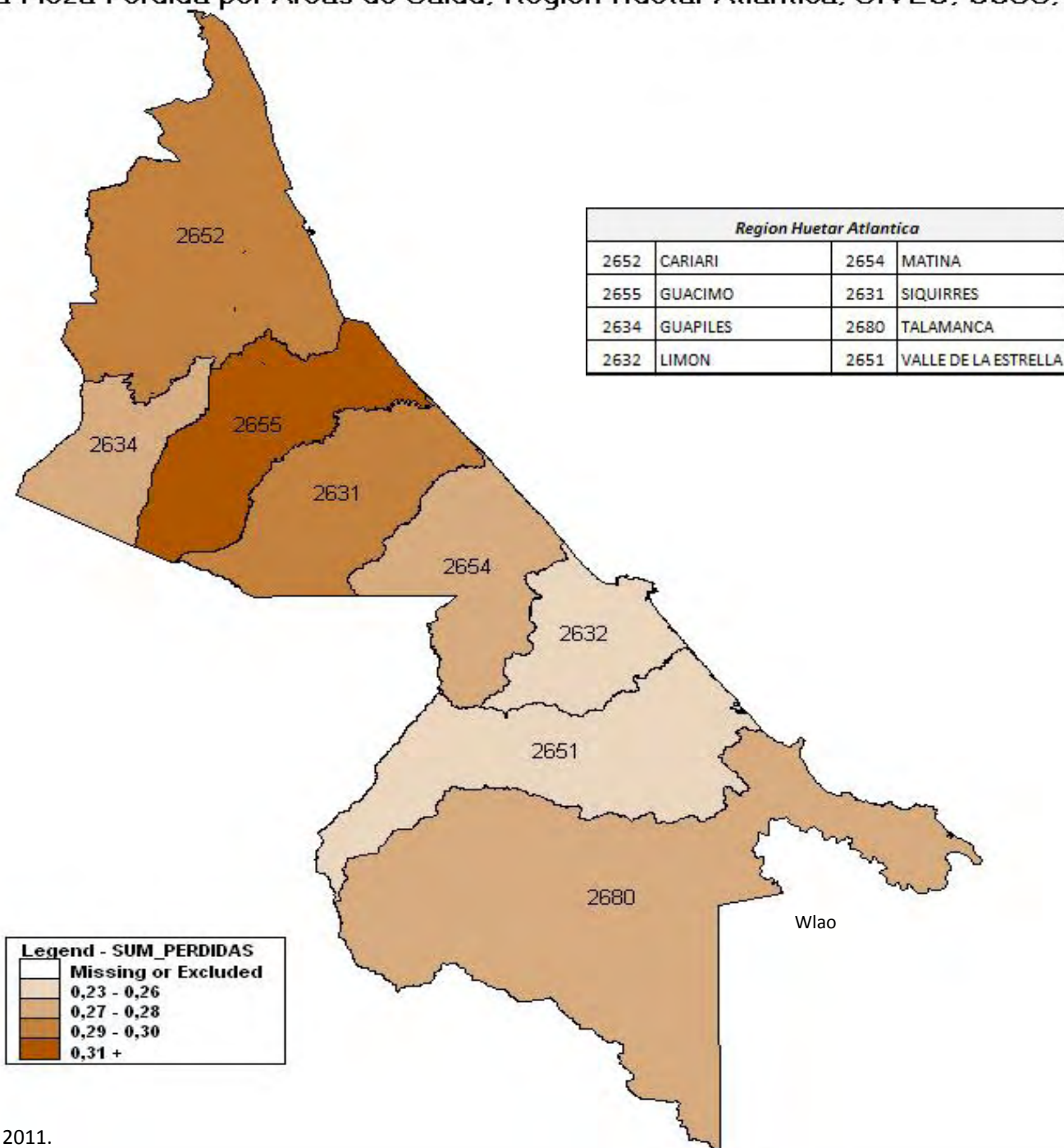


Sana* = Sana + Sellada + Obturada

Fuente: SIVEO, CCSS, 2011.

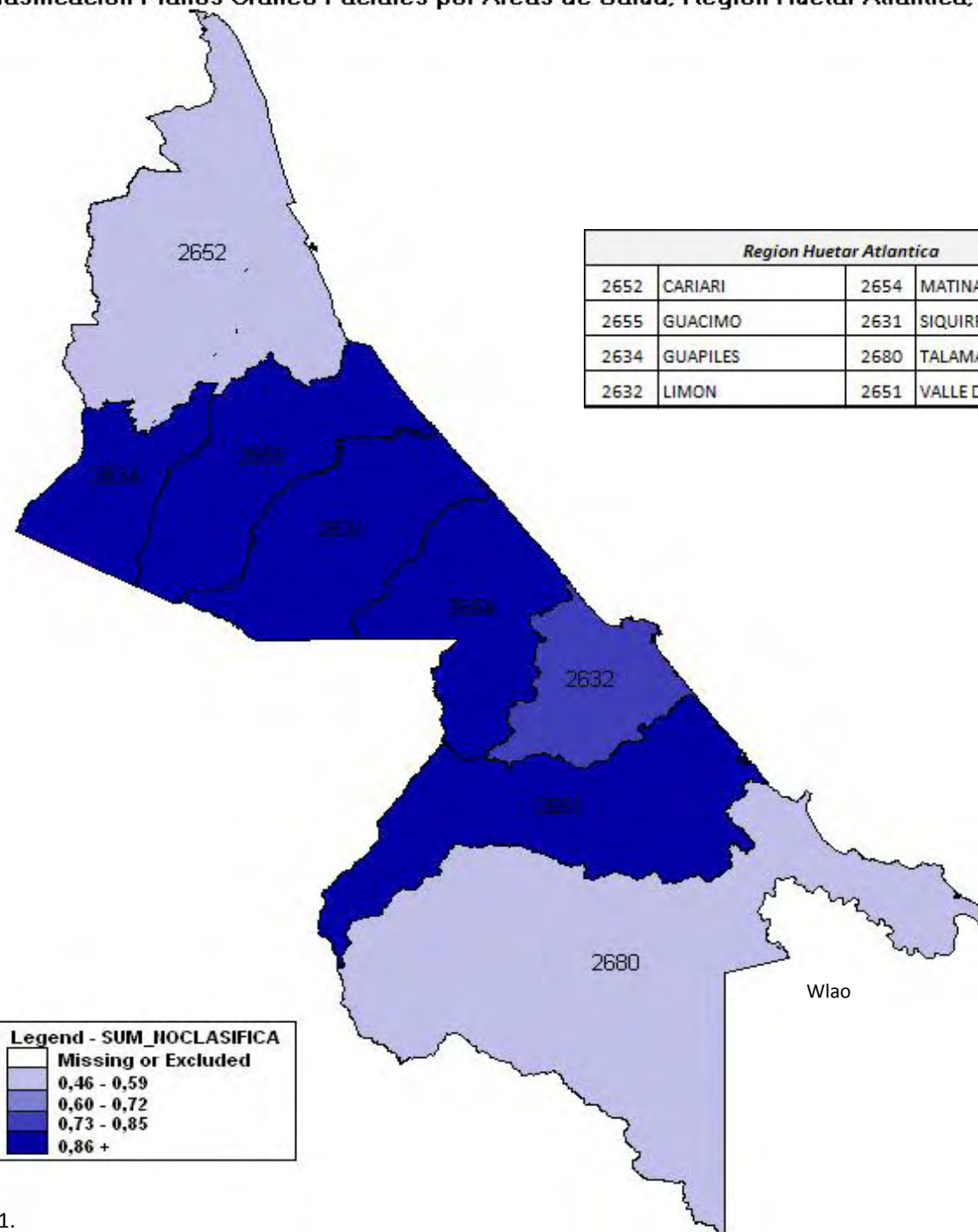
Prevalencia Pieza Cariada por Areas de Salud, Región Huastar Atlántica, SIVEO, CCSS, 2011.





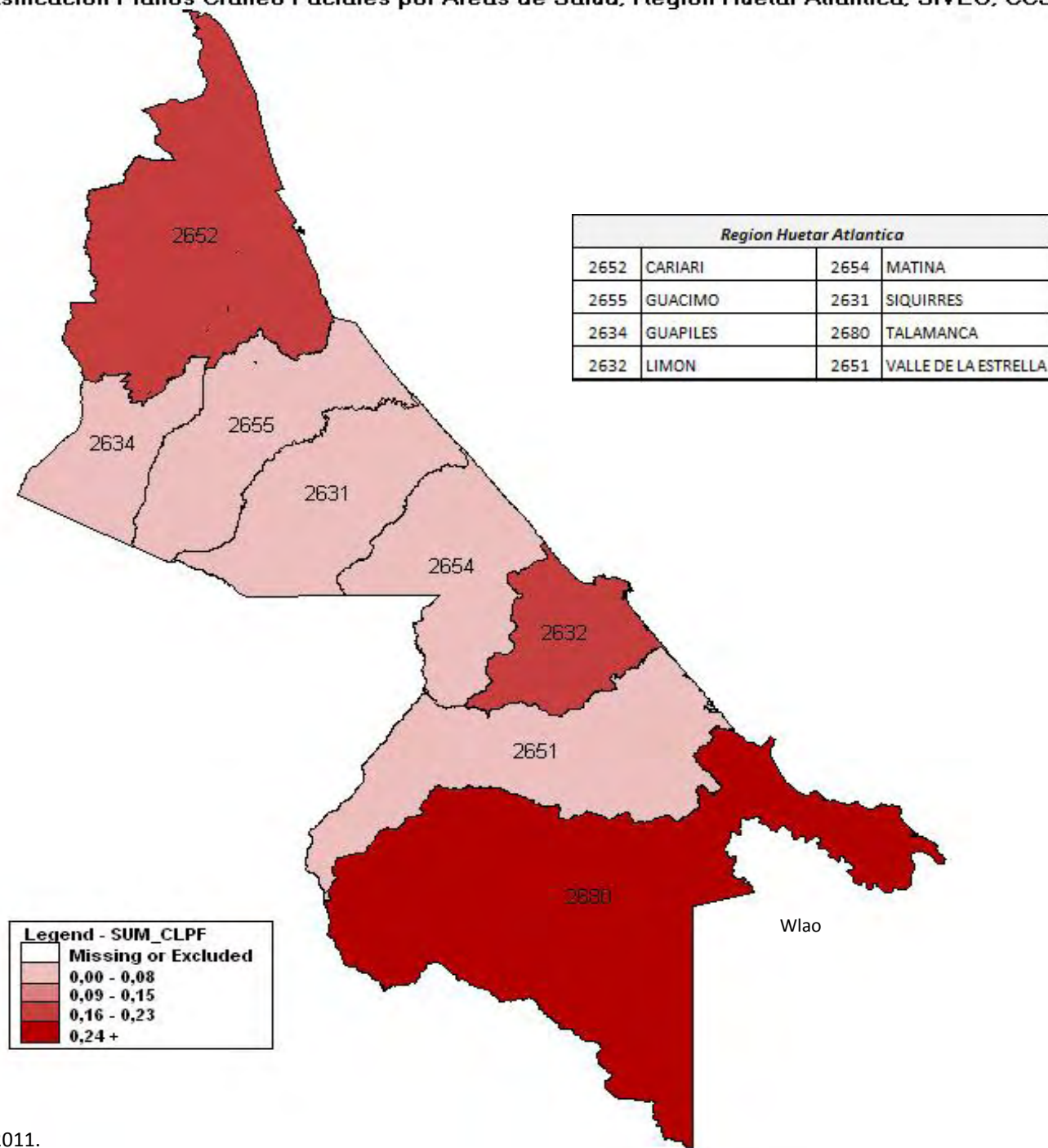


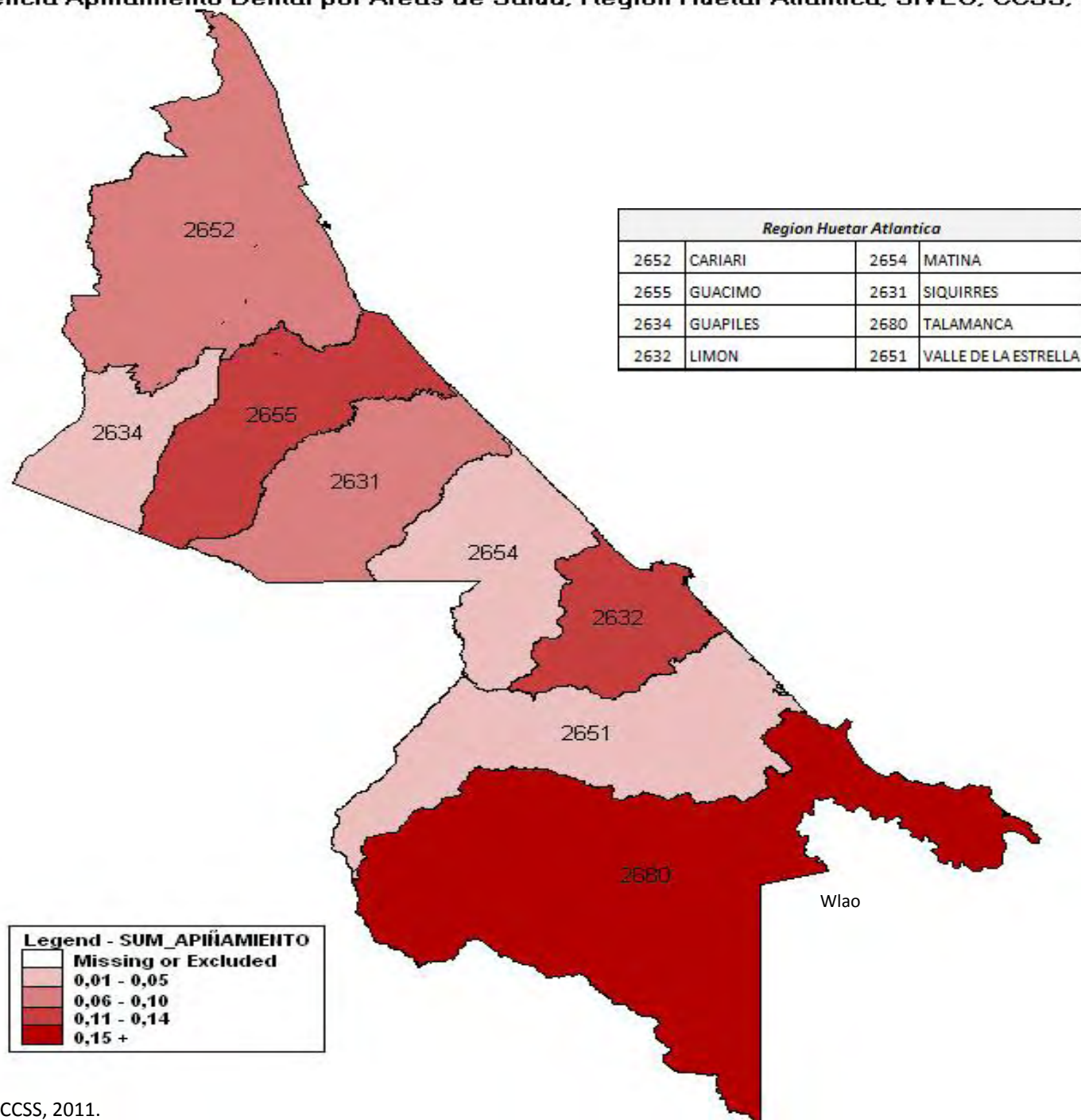
Estado de Planos Cráneo Faciales y Apiñamiento Dental



Region Huastar Atlantica			
2652	CARIARI	2654	MATINA
2655	GUACIMO	2631	SIQUIRRES
2634	GUAPILES	2680	TALAMANCA
2632	LIMON	2651	VALLE DE LA ESTRELLA

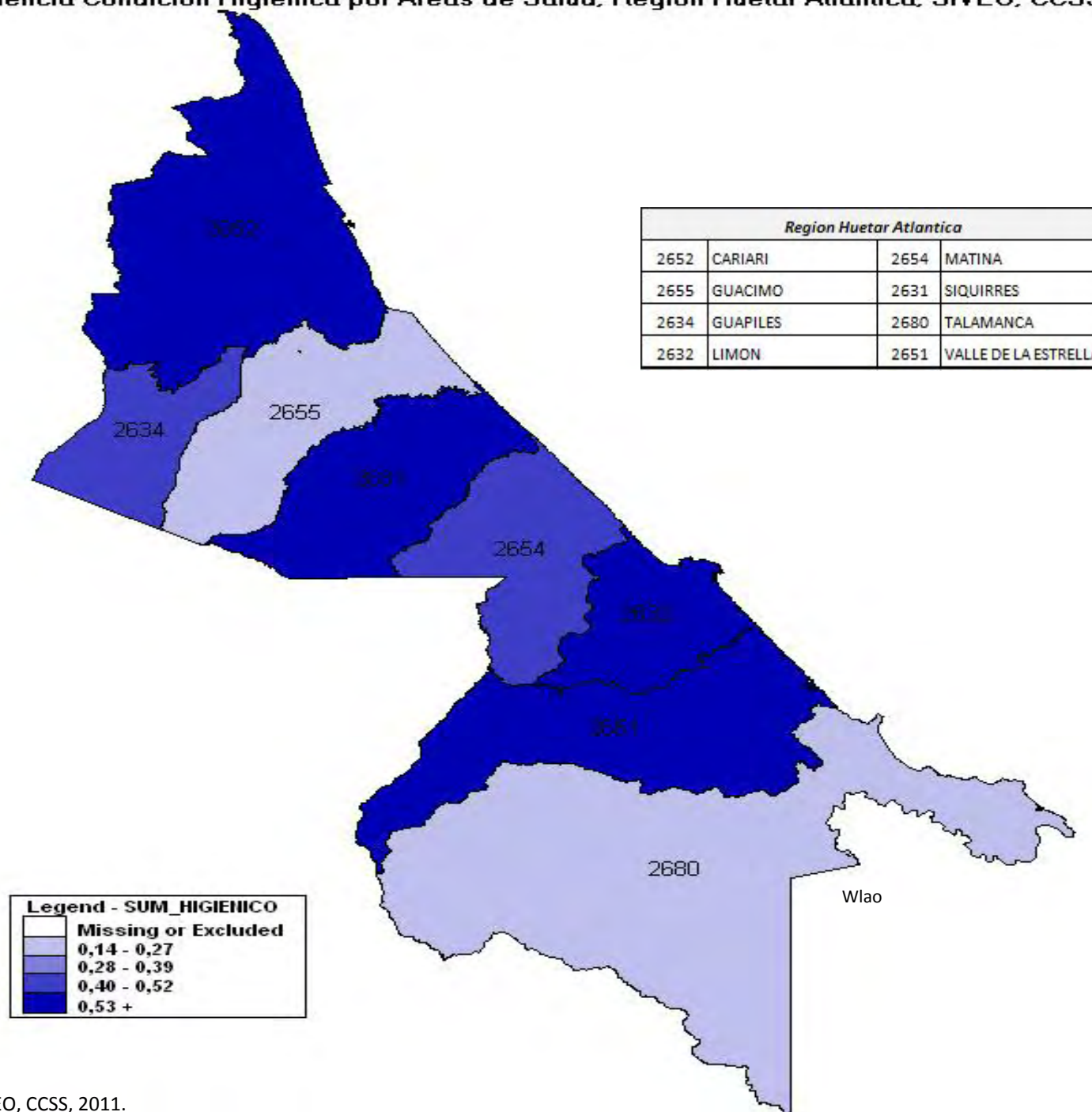
Legend - SUM_NOCLASIFICA	
	Missing or Excluded
	0,46 - 0,59
	0,60 - 0,72
	0,73 - 0,85
	0,86 +



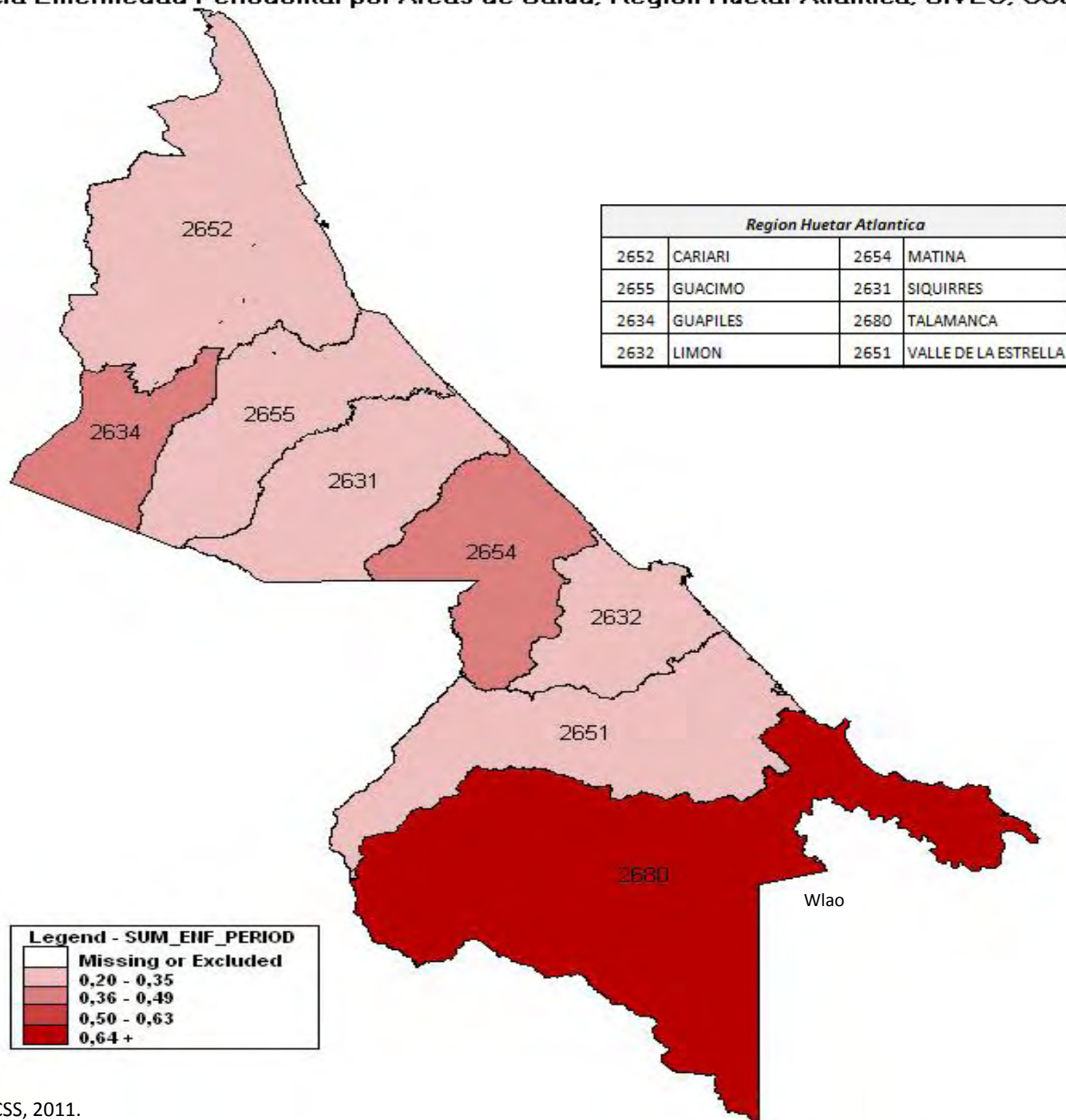




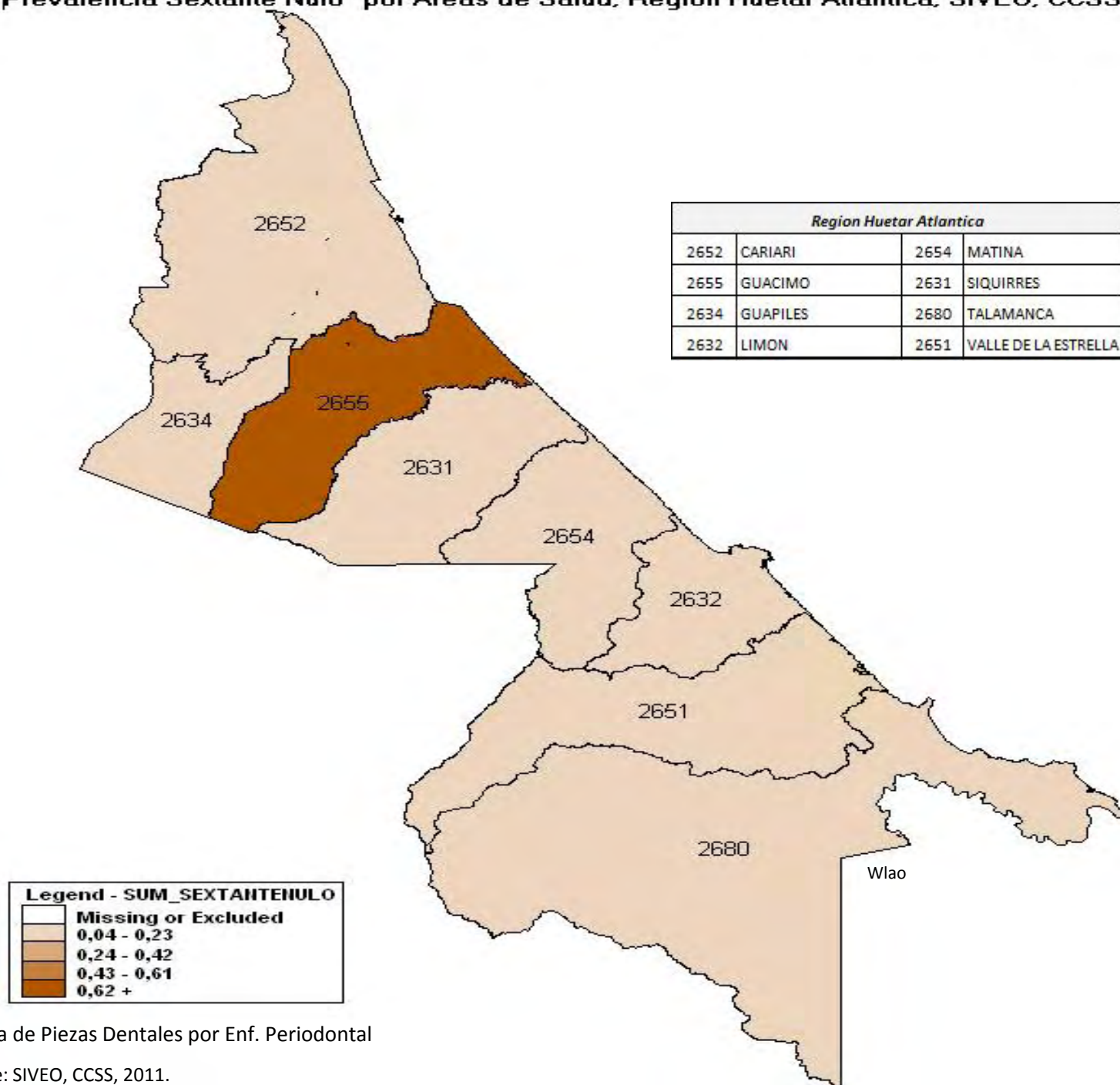
Estado Tejido Periodontal



Prevalencia Enfermedad Periodontal por Areas de Salud, Región Huasteca Atlántica, SIVEO, CCSS, 2011.



Prevalencia Sextante Nulo* por Areas de Salud, Región Huastar Atlántica, SIVEO, CCSS, 2011.



*Perdida de Piezas Dentales por Enf. Periodontal

Fuente: SIVEO, CCSS, 2011.

A map of the Huetar Norte region, which is divided into several irregularly shaped areas, each filled with a different color. The colors include light green, dark green, magenta, dark olive green, and purple. The map is positioned in the background of the slide.

Sistema de Vigilancia Epidemiológico en Salud Oral C.C.S.S

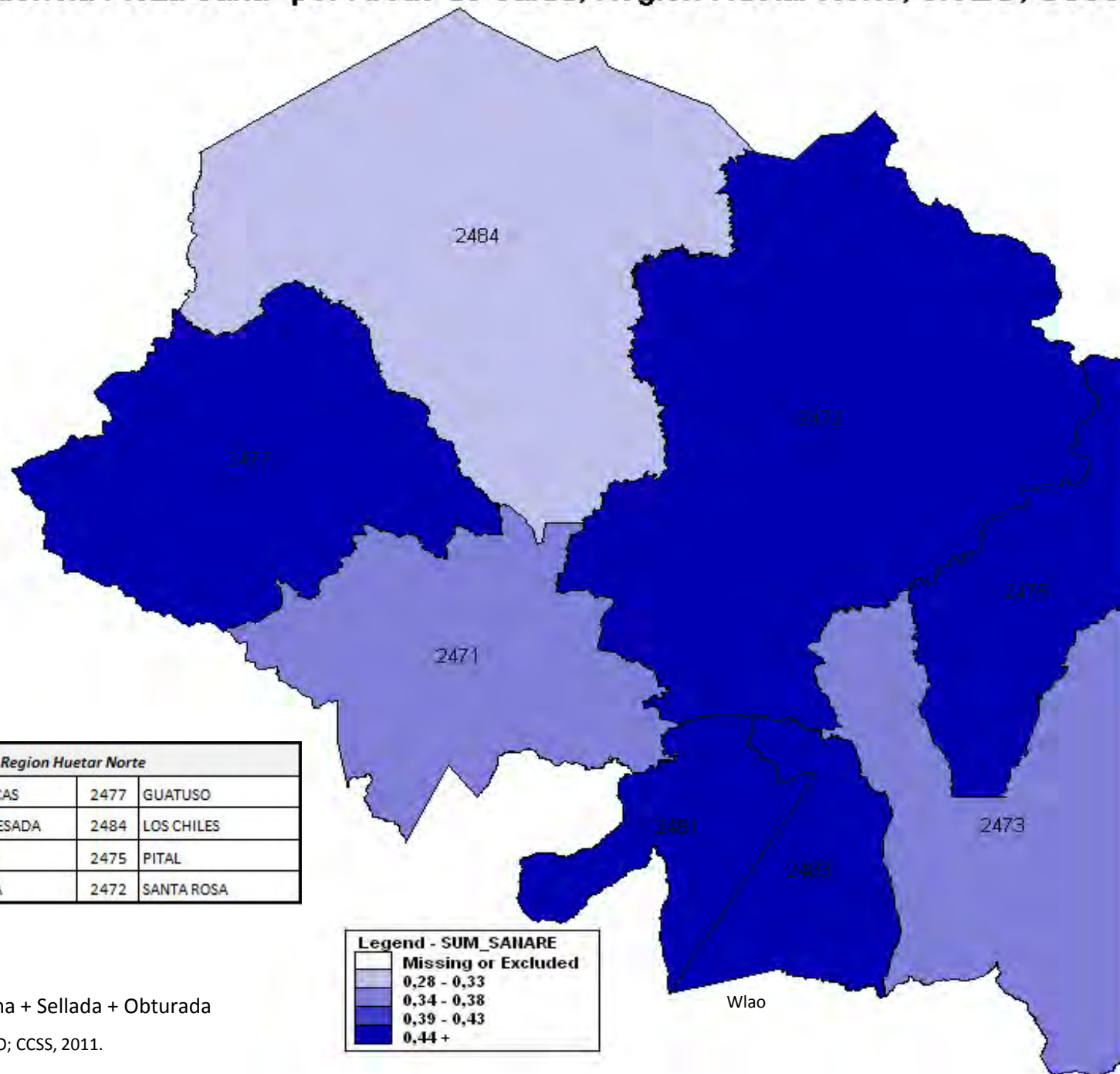
Región Huetar Norte por Áreas de Salud

**Dr. William Lao G.
Epidemiólogo**

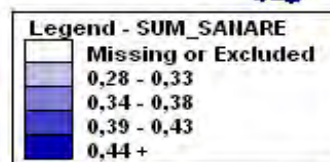


Estado de la Pieza

Prevalencia Pieza Sana* por Areas de Salud, Región Huetar Norte, SIVEO, CCSS, 2011.

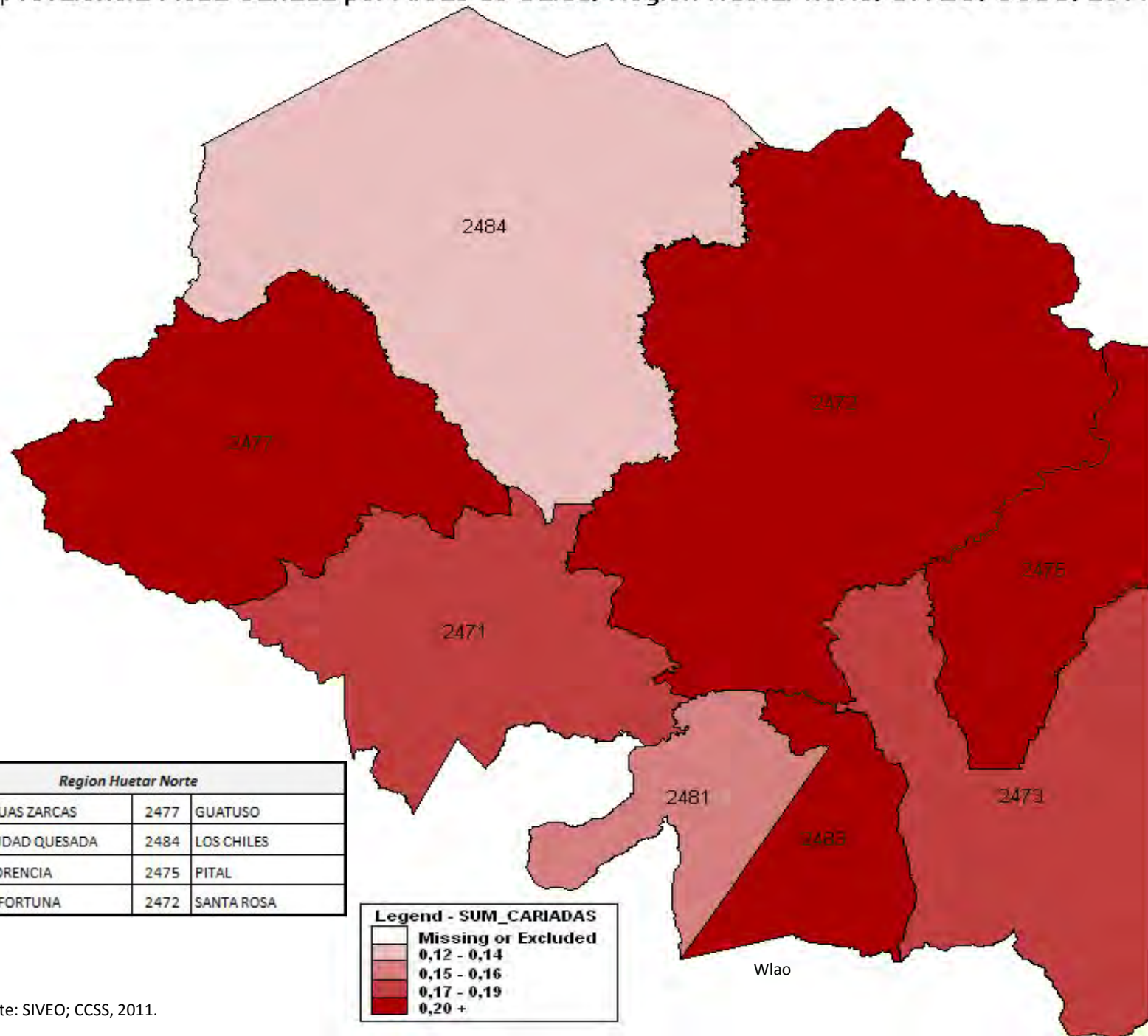


Region Huetar Norte			
2473	AGUAS ZARCAS	2477	GUATUSO
2483	CIUDAD QUESADA	2484	LOS CHILES
2481	FLORENCIA	2475	PITAL
2471	LA FORTUNA	2472	SANTA ROSA

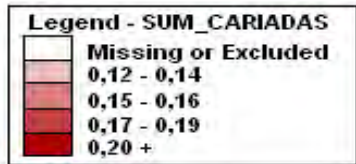


Sana* = Sana + Sellada + Obturada

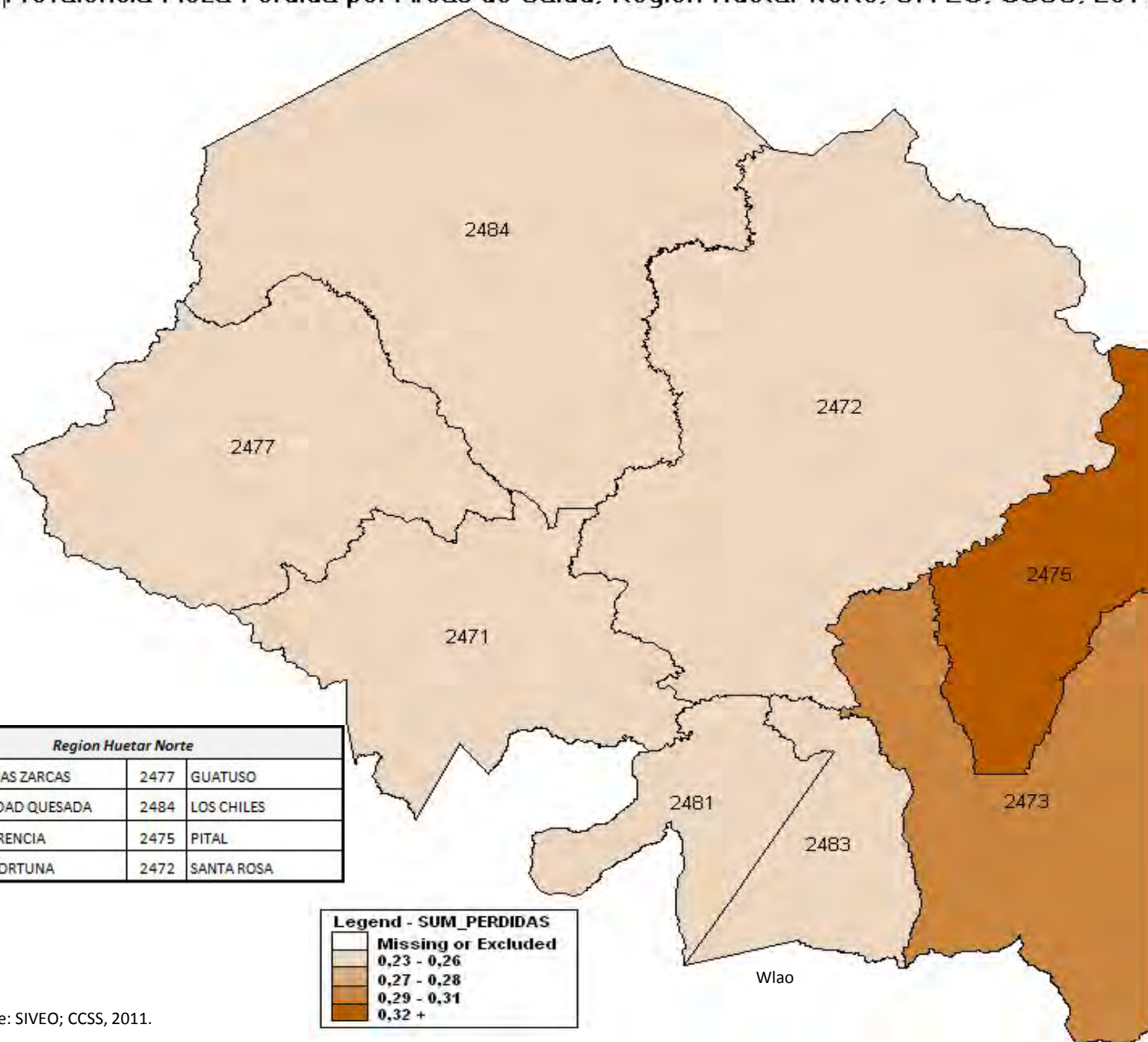
Fuente: SIVEO; CCSS, 2011.



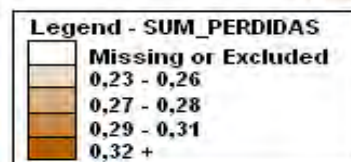
Región Huetar Norte			
2473	AGUAS ZARCAS	2477	GUATUSO
2483	CIUDAD QUESADA	2484	LOS CHILES
2481	FLORENCIA	2475	PITAL
2471	LA FORTUNA	2472	SANTA ROSA



Prevalencia Pieza Perdida por Areas de Salud, Región Huetar Norte, SIVEO, CCSS, 2011.

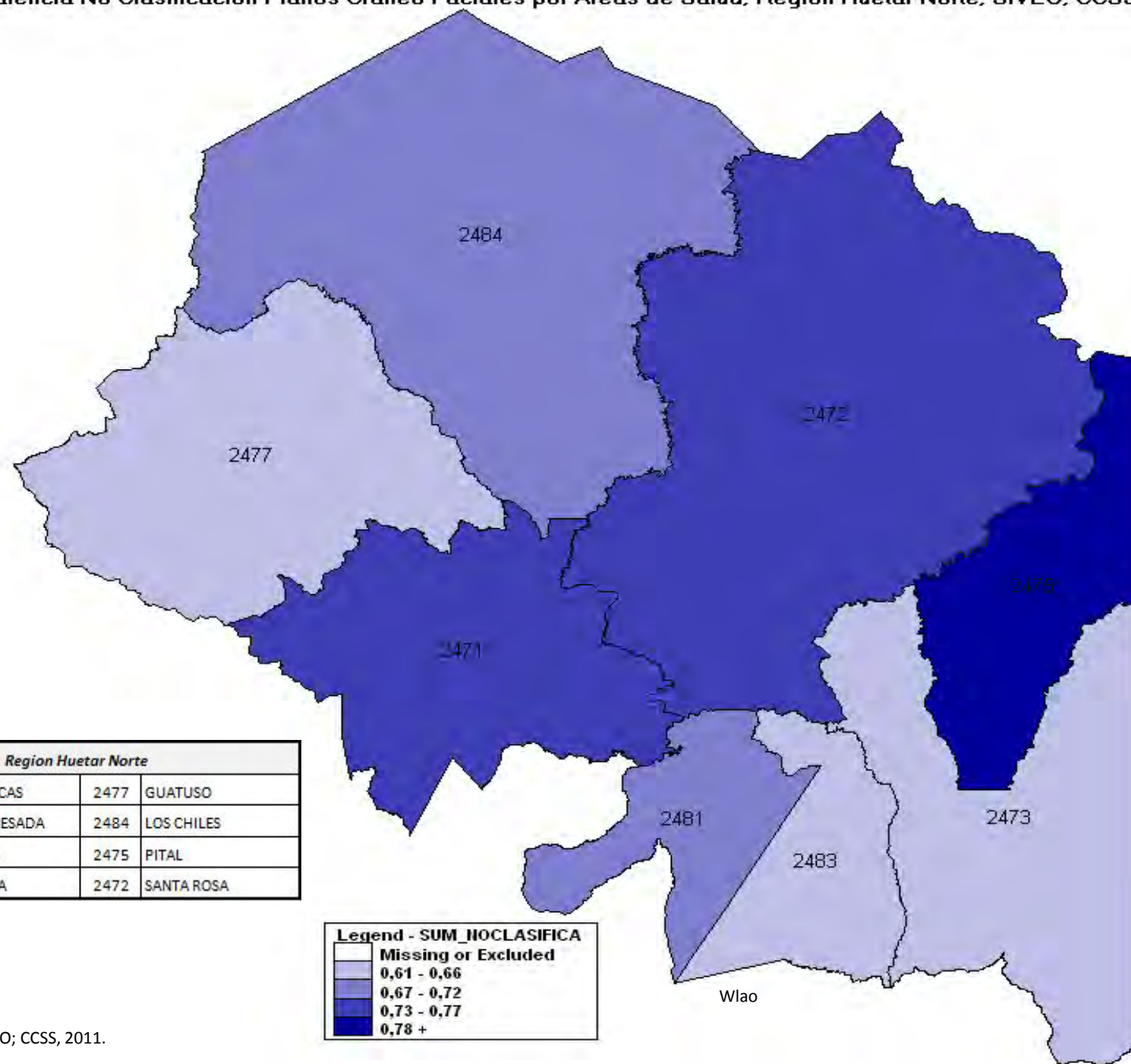


Región Huetar Norte			
2473	AGUAS ZARCAS	2477	GUATUSO
2483	CIUDAD QUESADA	2484	LOS CHILES
2481	FLORENCIA	2475	PITAL
2471	LA FORTUNA	2472	SANTA ROSA





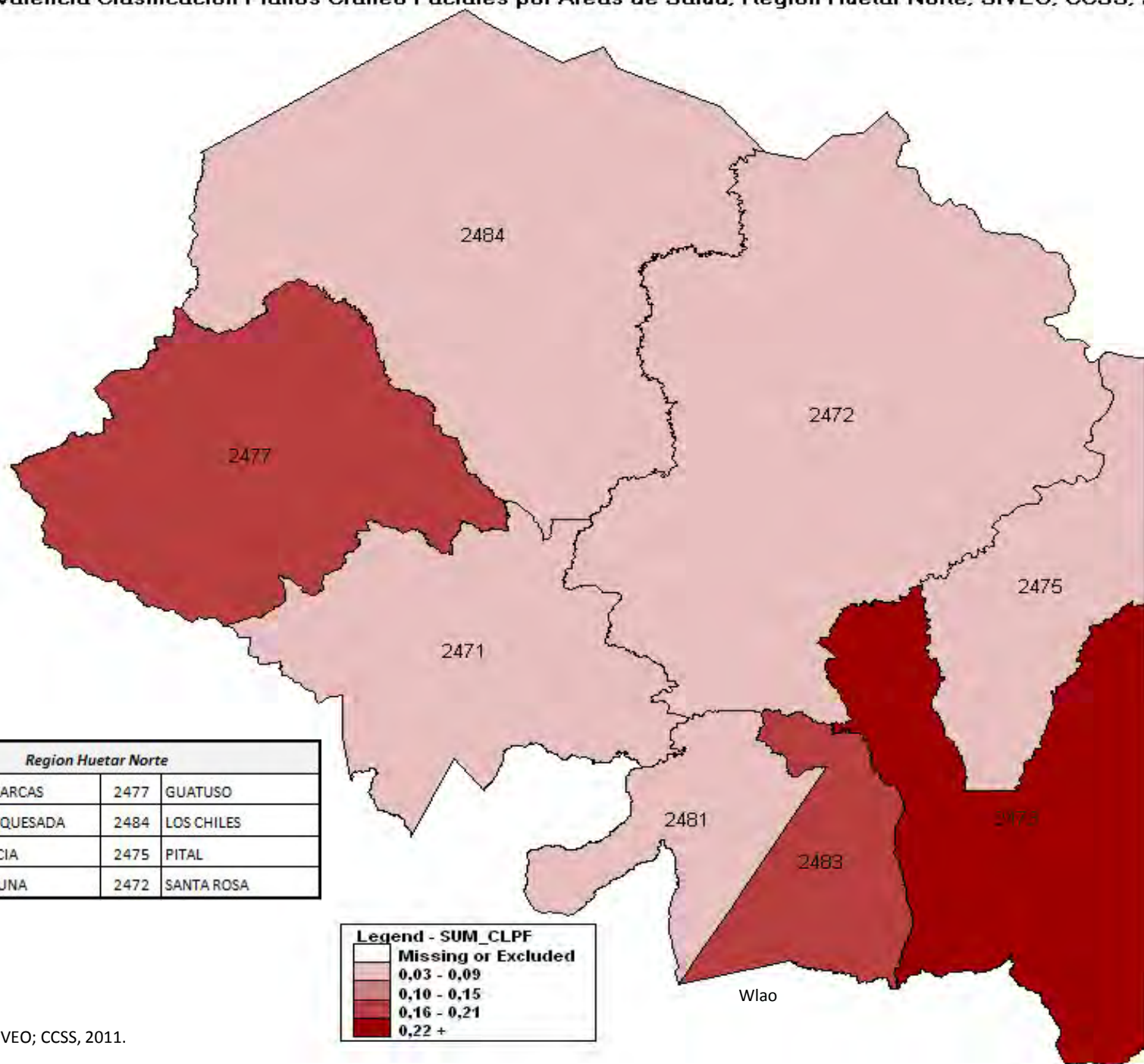
Estado de Planos Cráneo Faciales y Apiñamiento Dental



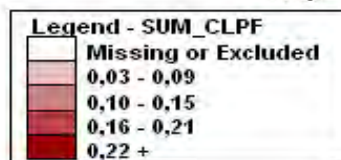
Región Huetar Norte			
2473	AGUAS ZARCAS	2477	GUATUSO
2483	CIUDAD QUESADA	2484	LOS CHILES
2481	FLORENCIA	2475	PITAL
2471	LA FORTUNA	2472	SANTA ROSA

Legend - SUM_NOCLASIFICA	
	Missing or Excluded
	0,61 - 0,66
	0,67 - 0,72
	0,73 - 0,77
	0,78 +

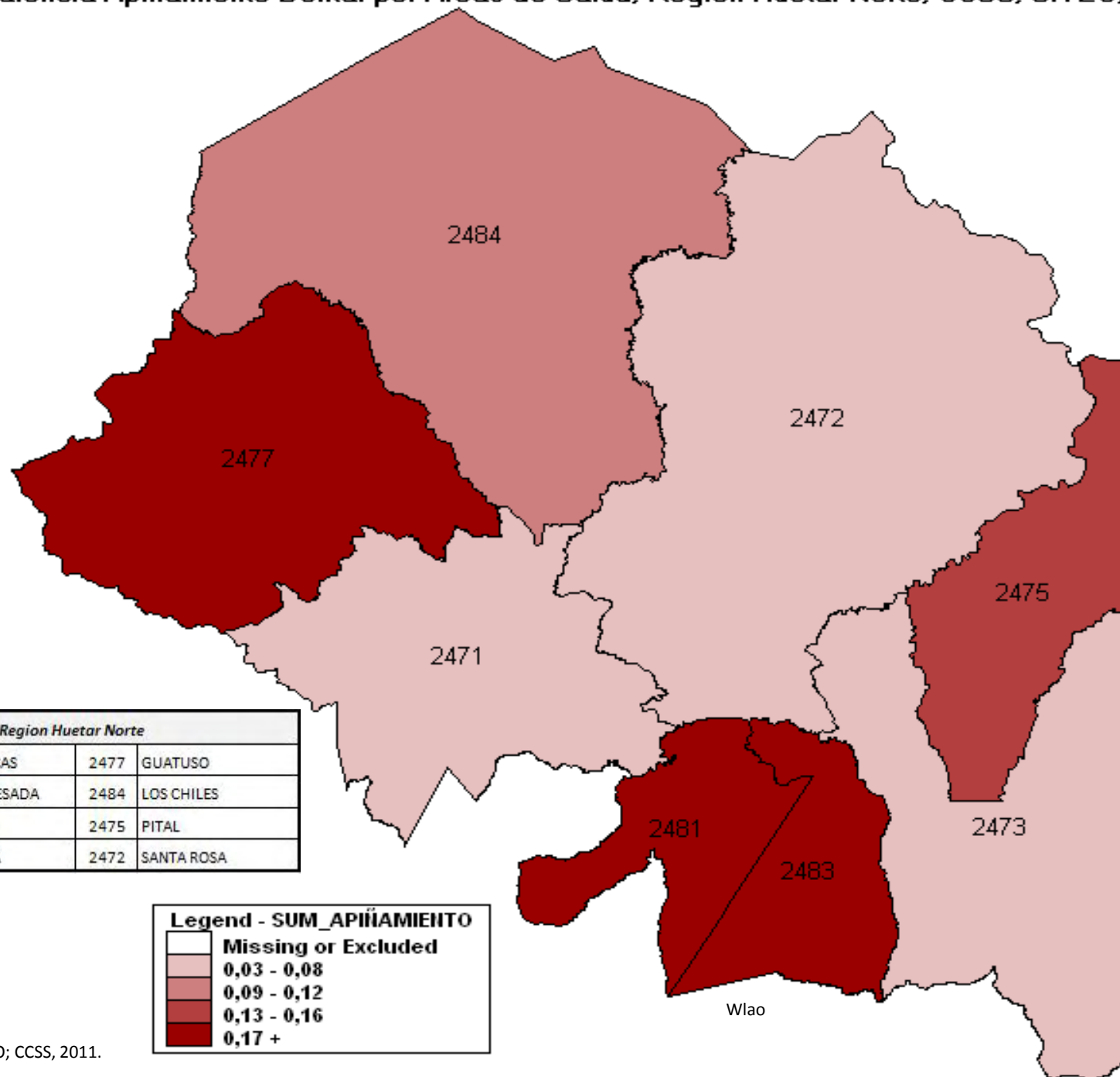
Prevalencia Clasificación Planos Cráneo Faciales por Areas de Salud, Región Huetar Norte, SIVEO, CCSS, 2011.



Region Huetar Norte			
2473	AGUAS ZARCAS	2477	GUATUSO
2483	CIUDAD QUESADA	2484	LOS CHILES
2481	FLORENCIA	2475	PITAL
2471	LA FORTUNA	2472	SANTA ROSA



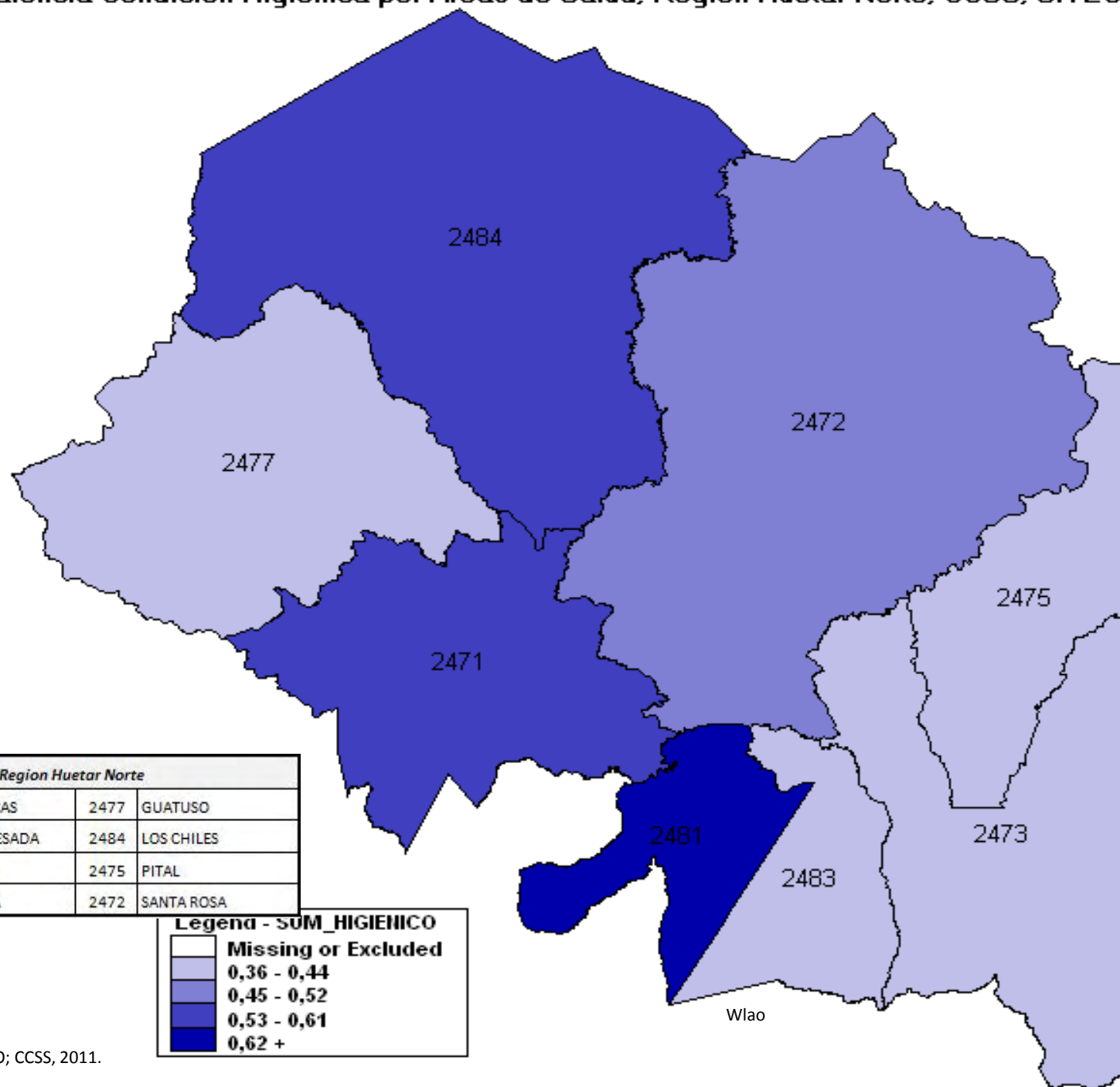
Prevalencia Apilamiento Dental por Areas de Salud, Región Huastar Norte, CCSS, SIVEO, 2011.



The background image shows a close-up of a dental procedure. A dentist's gloved hand is using a thin metal probe to examine a patient's teeth. The patient's face is partially visible in profile. The entire image is overlaid with a semi-transparent blue grid pattern. The text 'Estado Tejido Periodontal' is centered in a bold, black, sans-serif font.

Estado Tejido Periodontal

Prevalencia Condición Higiénica por Áreas de Salud, Región Huastar Norte, CCSS, SIVEO, 2011.

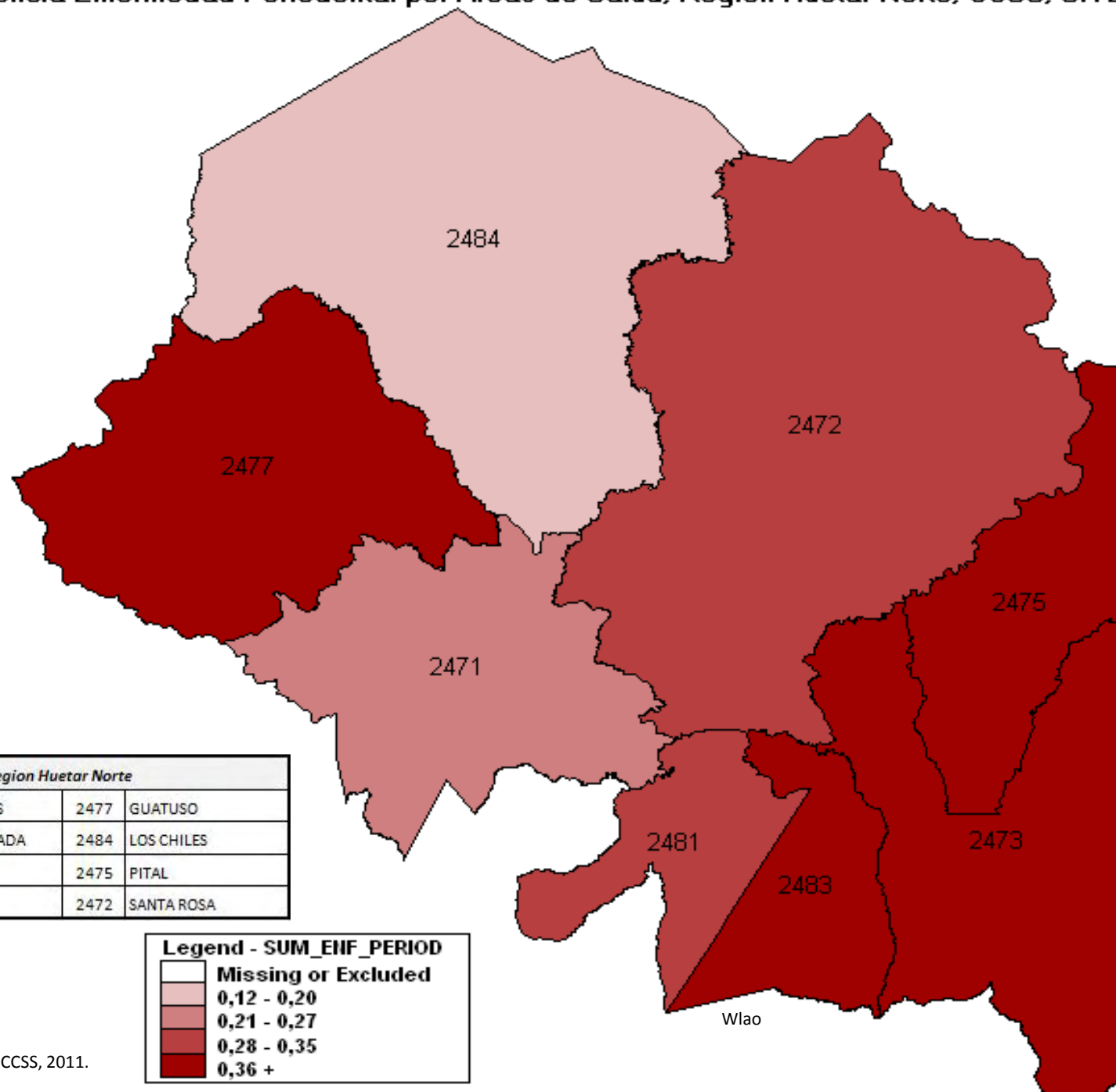


Región Huastar Norte			
2473	AGUAS ZARCAS	2477	GUATUSO
2483	CIUDAD QUESADA	2484	LOS CHILES
2481	FLORENCIA	2475	PITAL
2471	LA FORTUNA	2472	SANTA ROSA

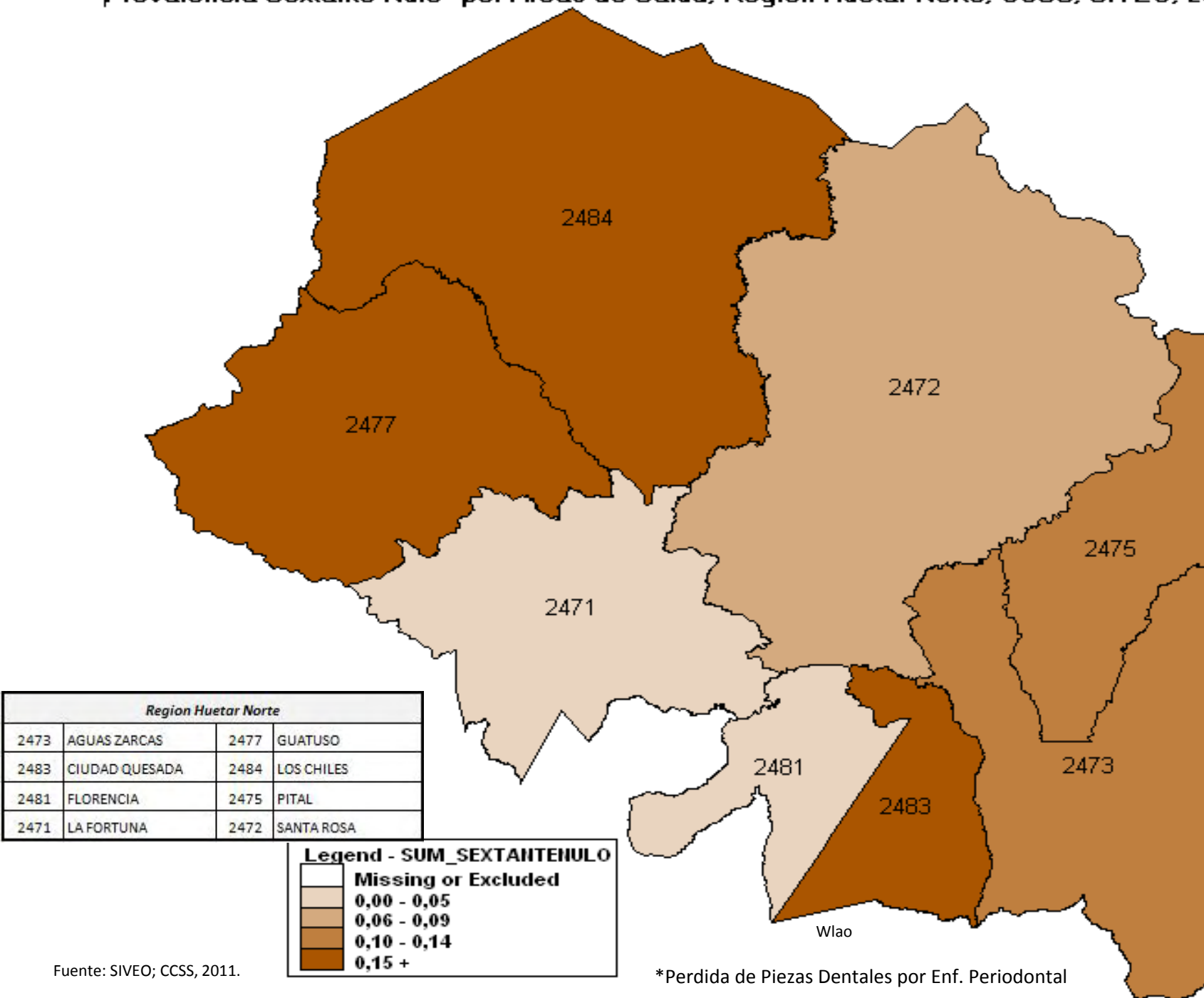
Legenda - SUM_HIGIENICO

	Missing or Excluded
	0,36 - 0,44
	0,45 - 0,52
	0,53 - 0,61
	0,62 +

Prevalencia Enfermedad Periodontal por Areas de Salud, Región Huetar Norte, CCSS, SIVEO, 2011.



Prevalencia Sextante Nulo* por Areas de Salud, Región Huetar Norte, CCSS, SIVEO, 2011.



Fuente: SIVEO; CCSS, 2011.

*Perdida de Piezas Dentales por Enf. Periodontal

Sistema de Vigilancia Epidemiológico en Salud Oral C.C.S.S

Región Pacífico Central por Áreas de Salud

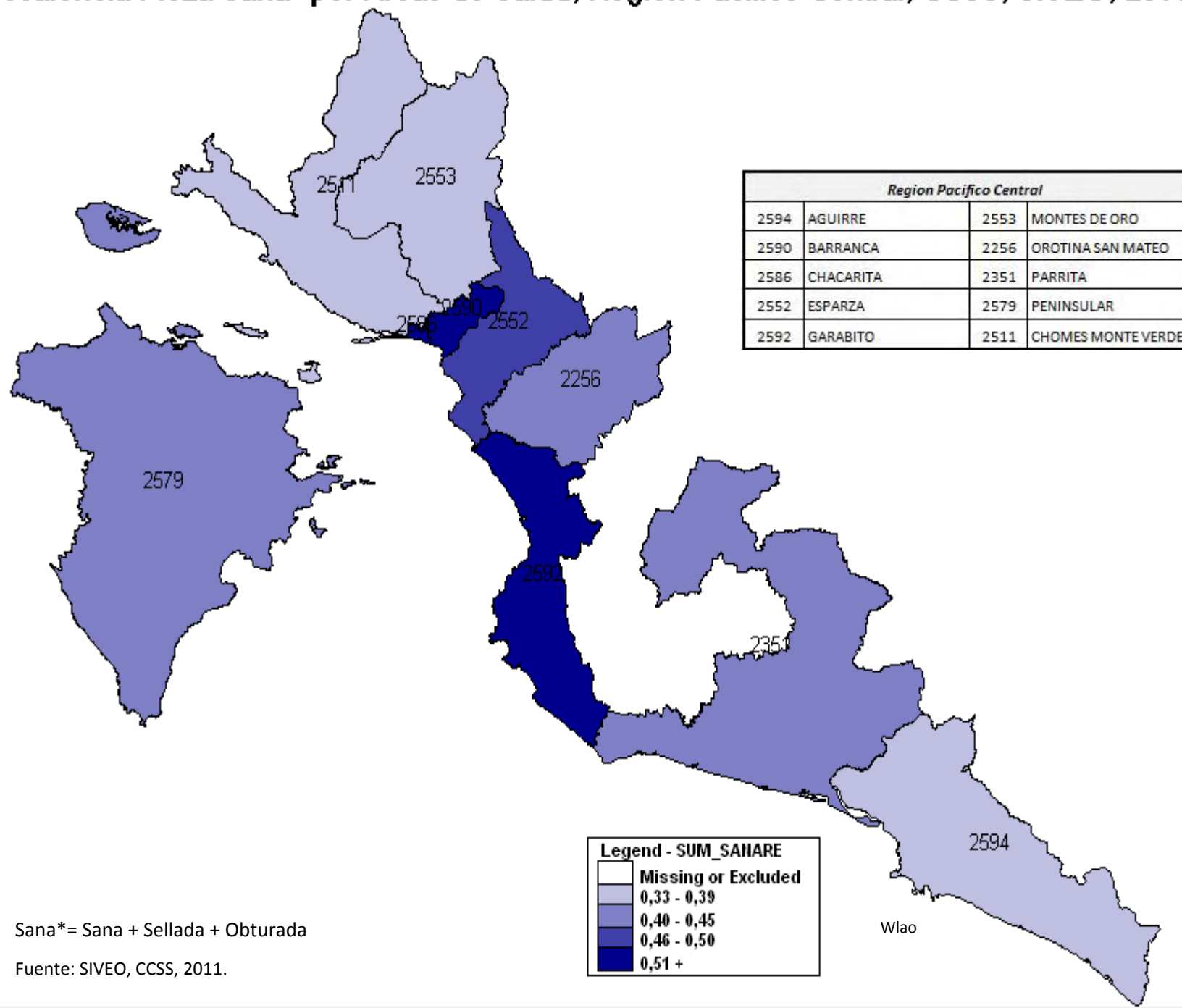
**Dr. William Lao G.
Epidemiólogo**



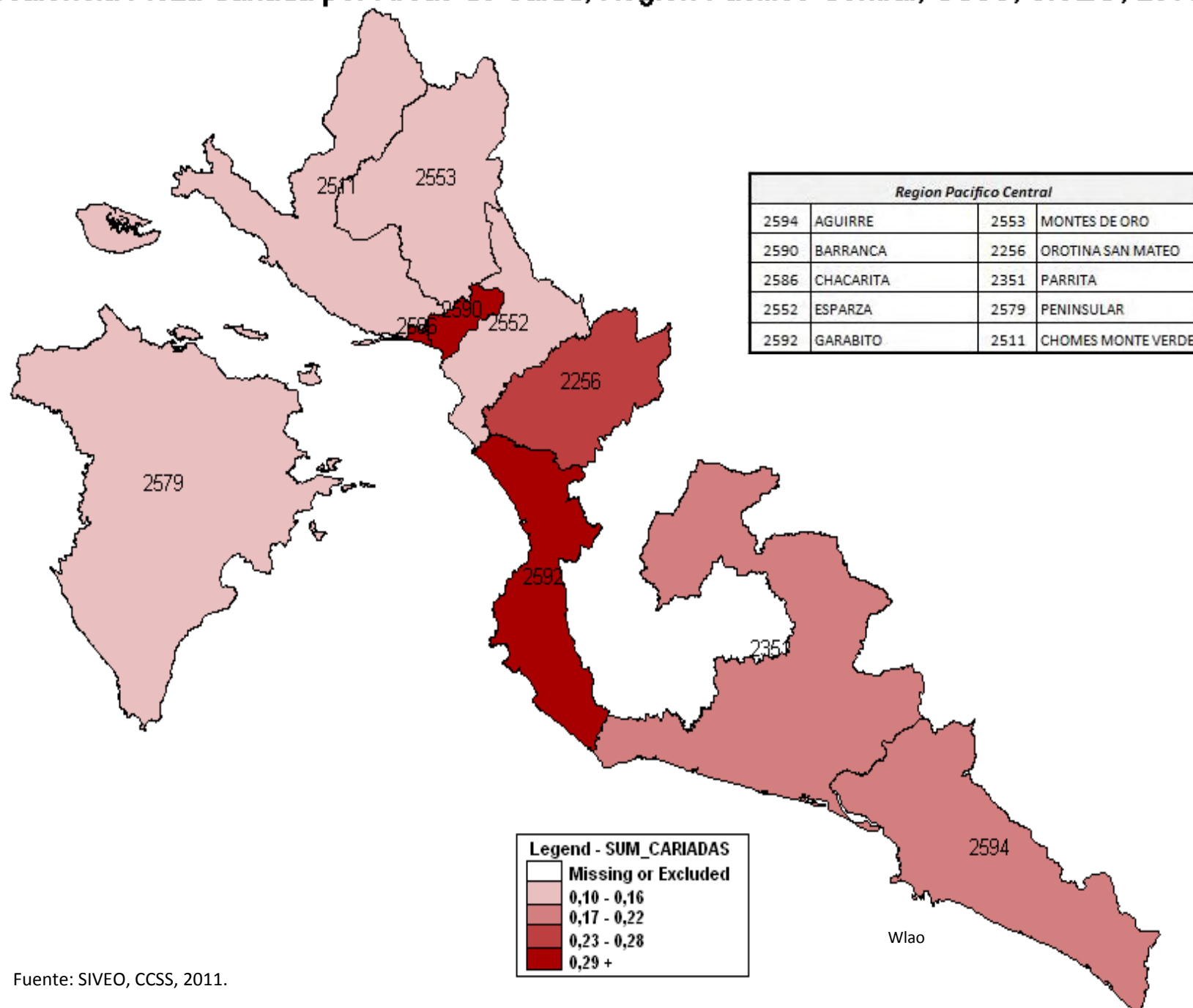


Estado de la Pieza

Prevalencia Pieza Sana* por Areas de Salud, Región Pacífico Central, CCSS, SIVEO, 2011.

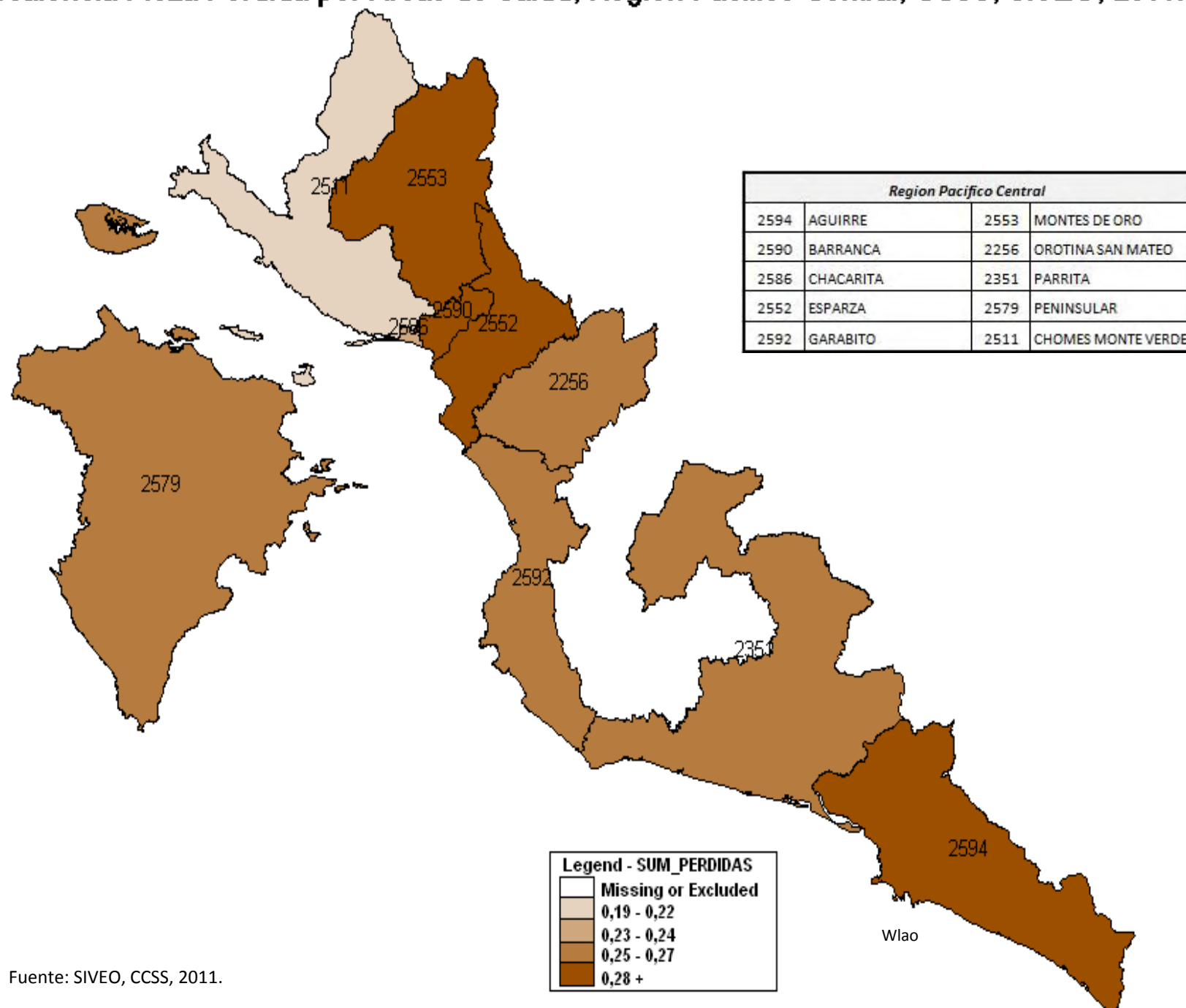


Prevalencia Pieza Cariada por Areas de Salud, Región Pacífico Central, CCSS, SIVEO, 2011.



Fuente: SIVEO, CCSS, 2011.

Prevalencia Pieza Perdida por Areas de Salud, Región Pacífico Central, CCSS, SIVEO, 2011.

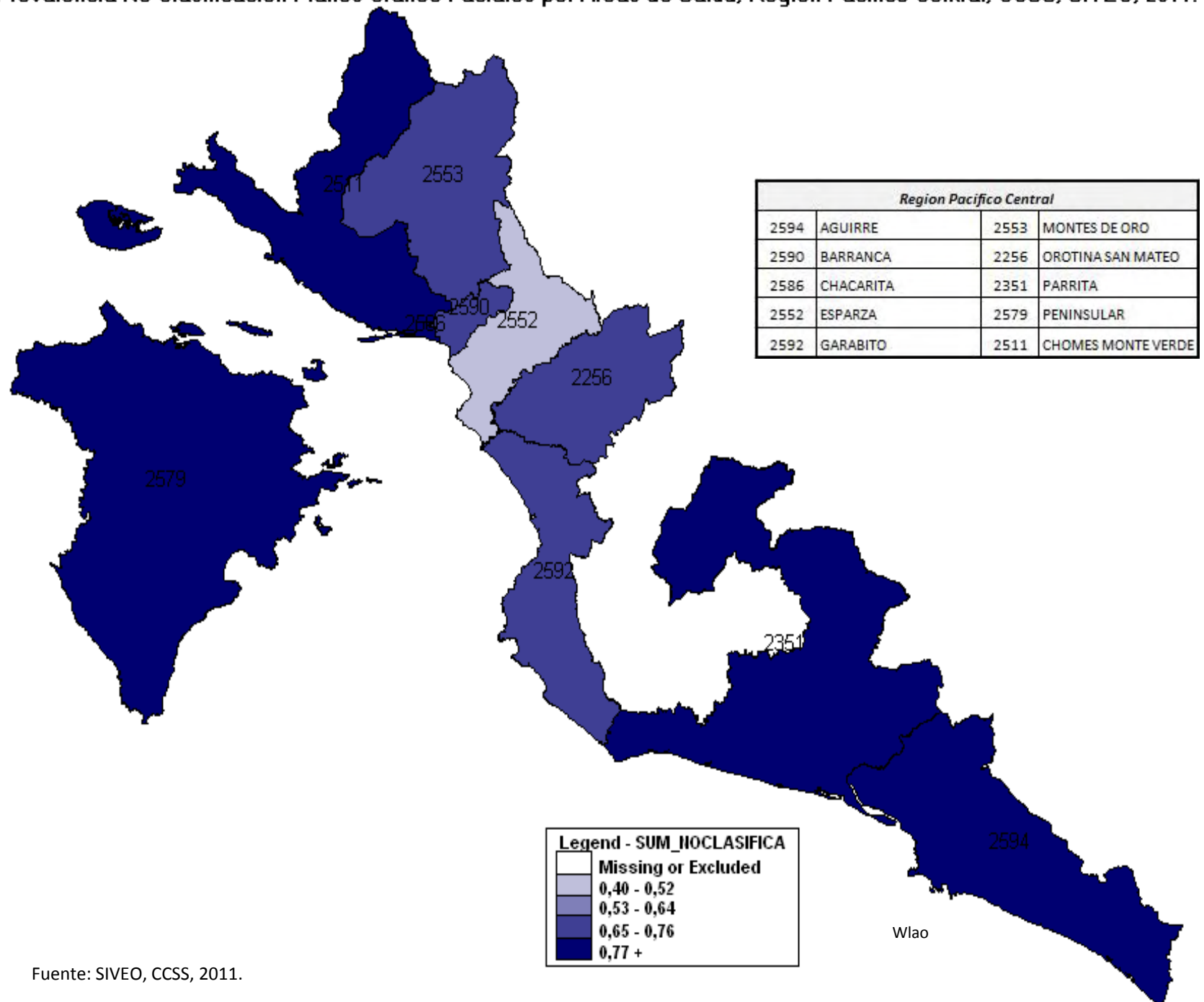


Fuente: SIVEO, CCSS, 2011.

The background of the slide is a light blue overlay featuring a faint, artistic representation of dental work. It includes a close-up of a hand holding a dental instrument, possibly a probe or explorer, and several dental X-ray images showing the internal structure of teeth and jaws. The overall aesthetic is professional and medical.

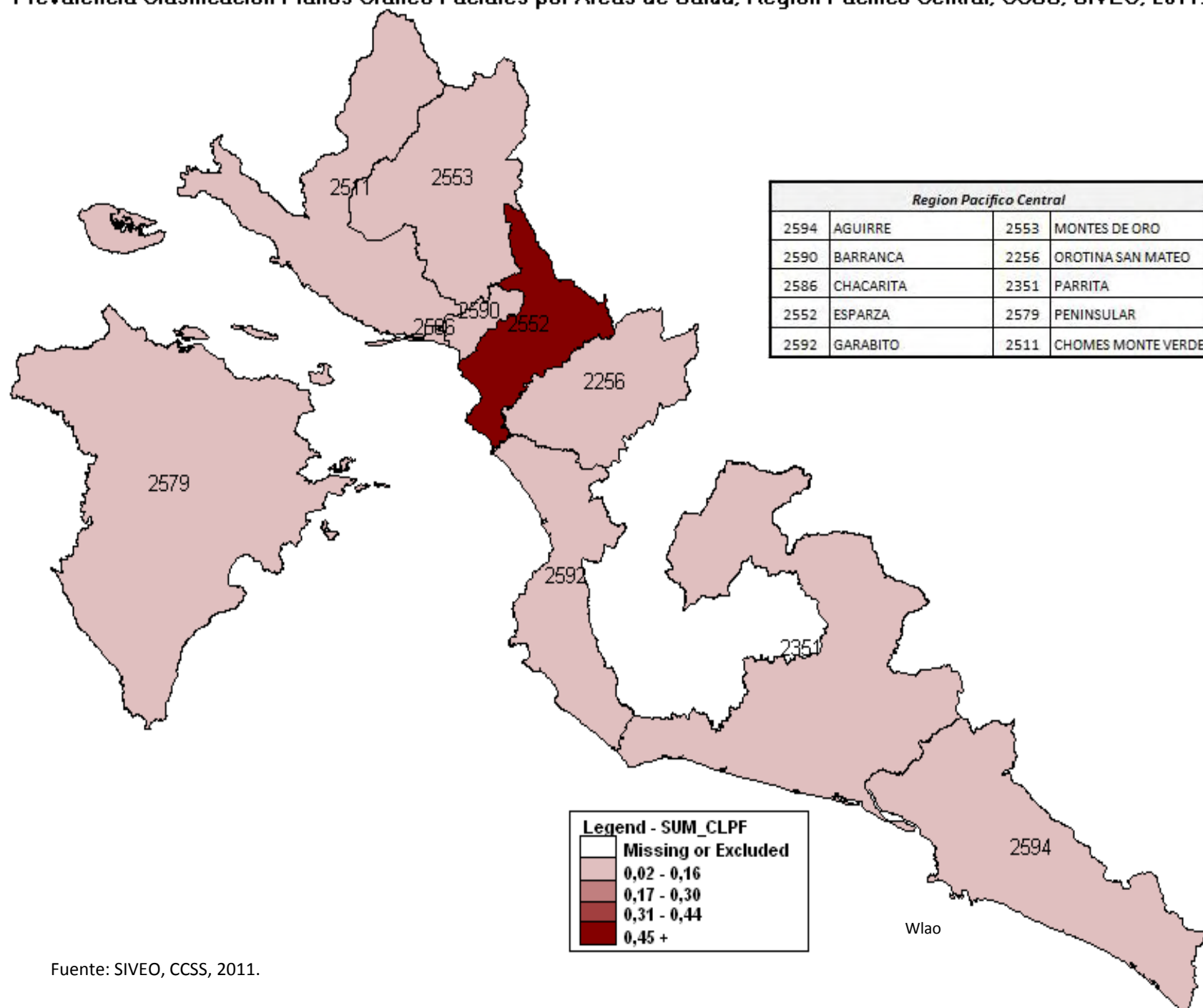
Estado de Planos Cráneo Faciales y Apiñamiento Dental

Prevalencia No Clasificacion Planos Craneo Faciales por Areas de Salud, Región Pacifico Central, CCSS, SIVEO, 2011.



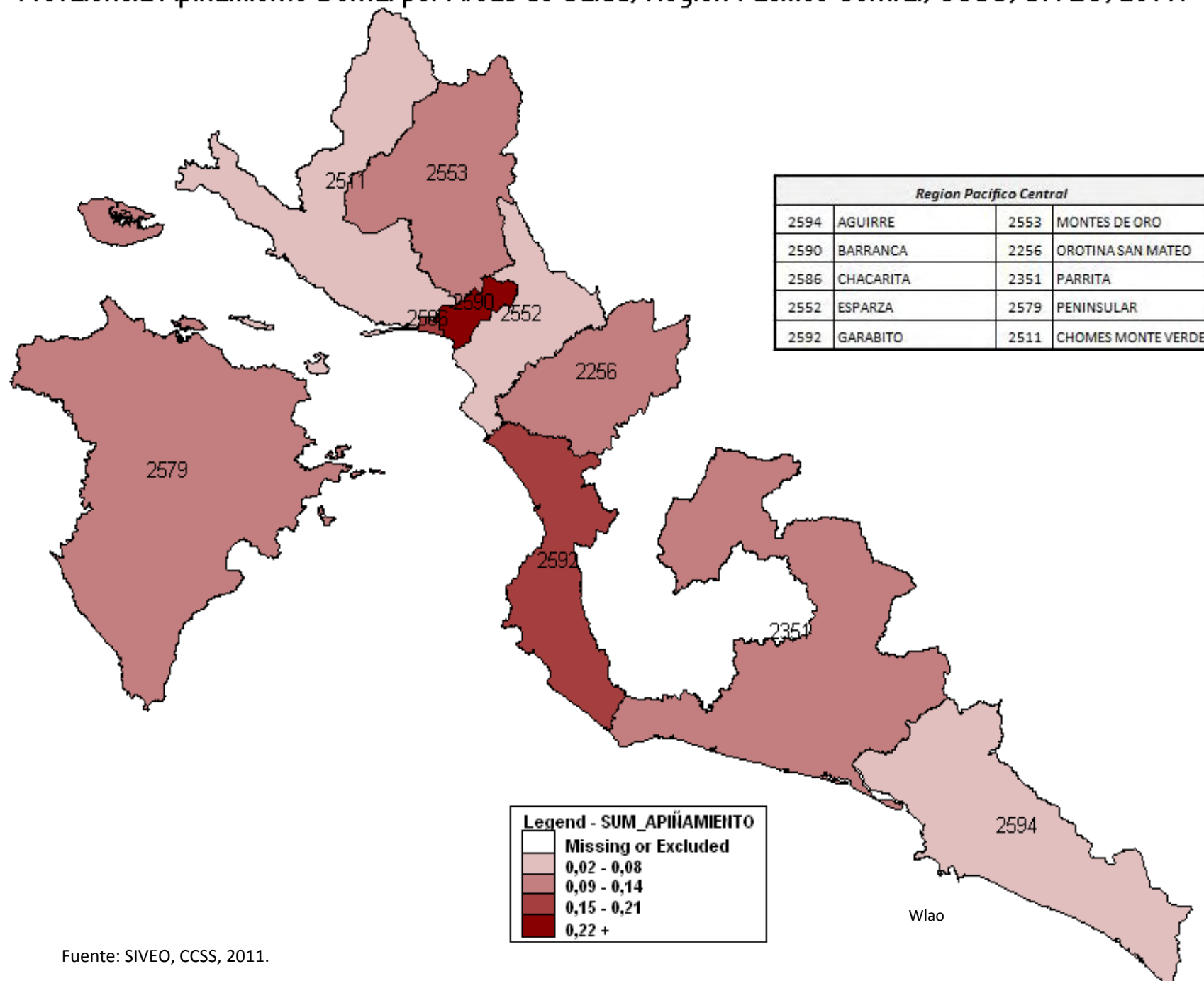
Fuente: SIVEO, CCSS, 2011.

Prevalencia Clasificación Planos Craneo Faciales por Areas de Salud, Región Pacífico Central, CCSS, SIVEO, 2011.



Fuente: SIVEO, CCSS, 2011.

Prevalencia Apiñamiento Dental por Areas de Salud, Región Pacífico Central, CCSS, SIVEO, 2011.

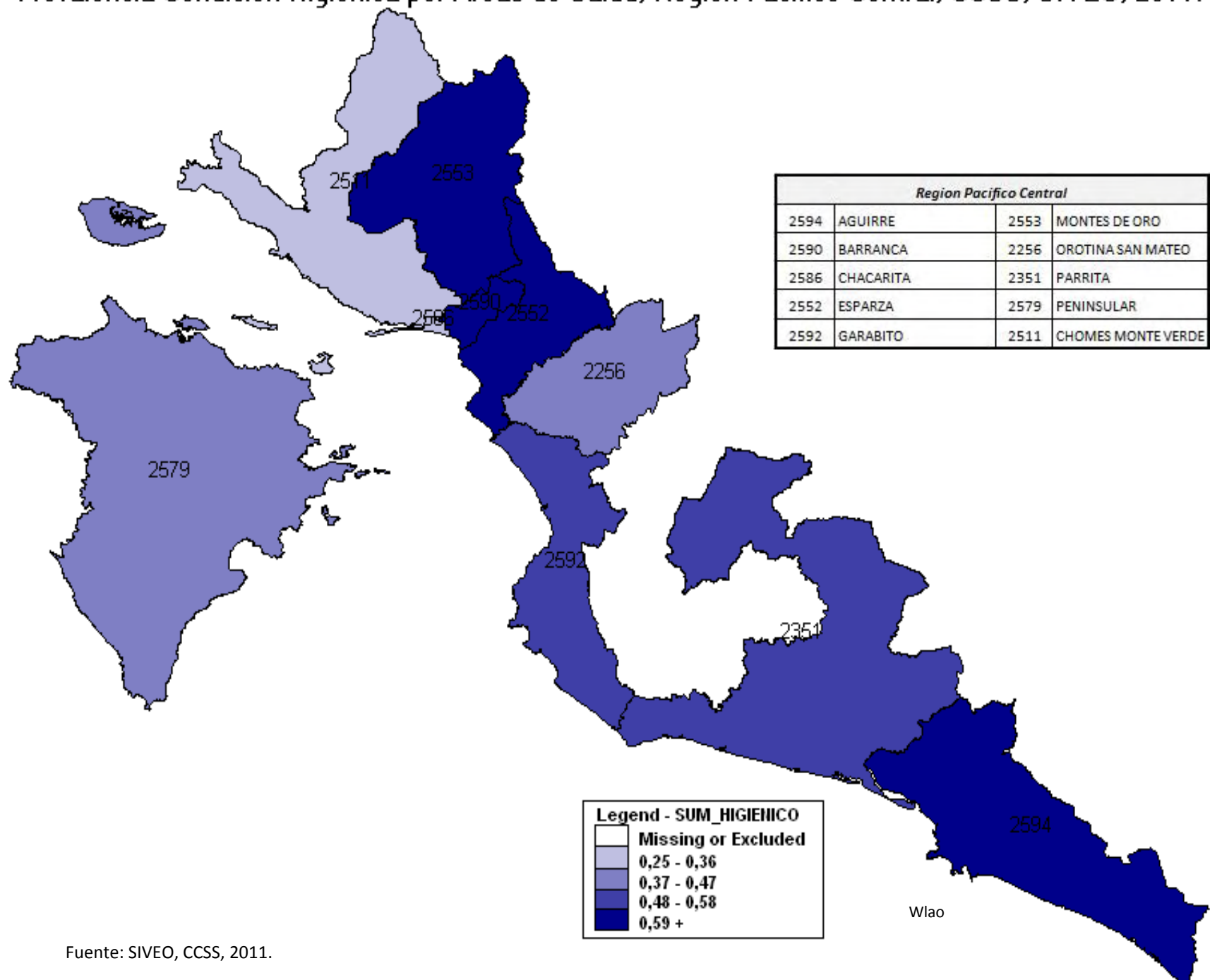


Fuente: SIVEO, CCSS, 2011.



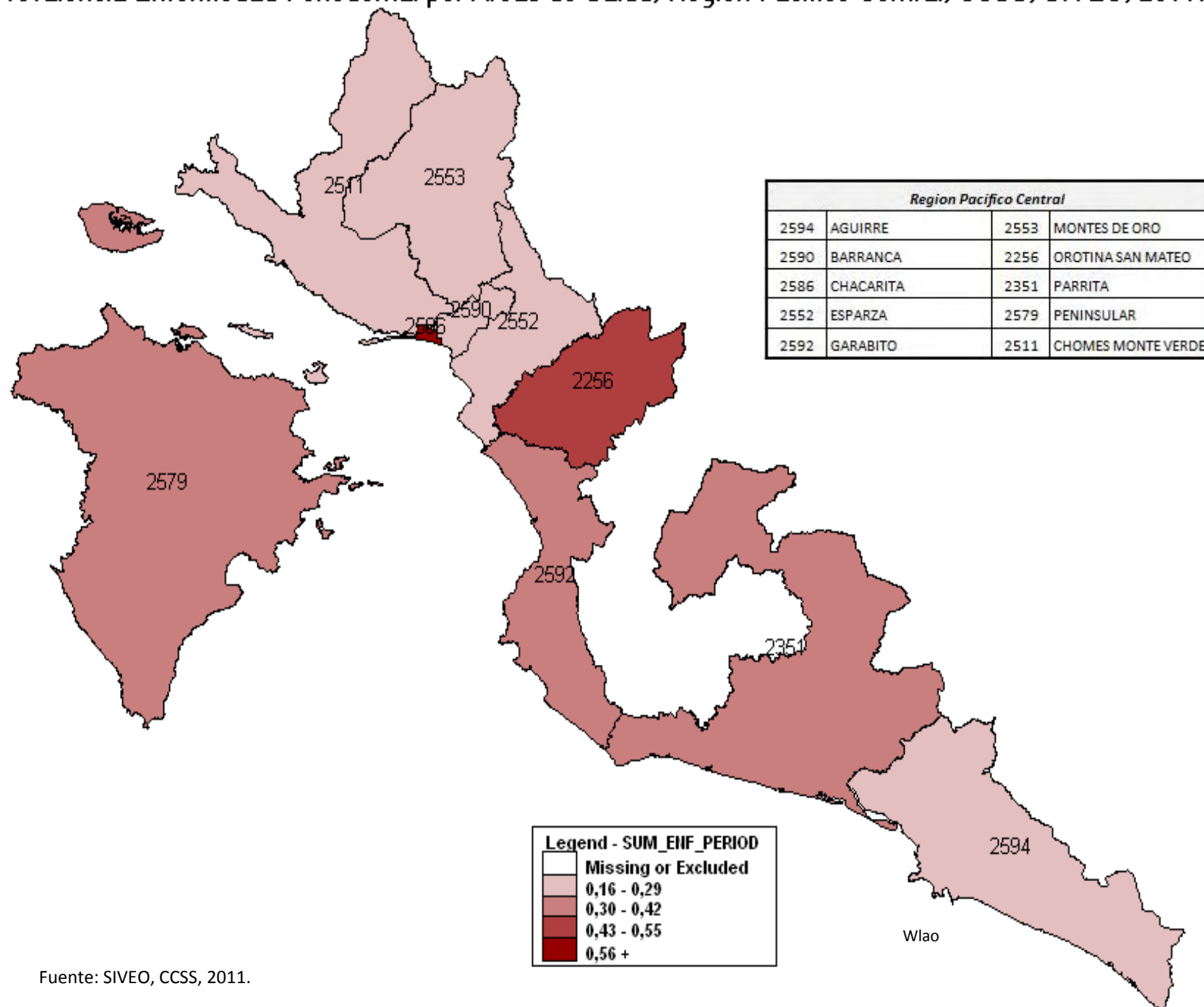
Estado Tejido Periodontal

Prevalencia Condición Higienica por Areas de Salud, Región Pacifico Central, CCSS, SIVEO, 2011.



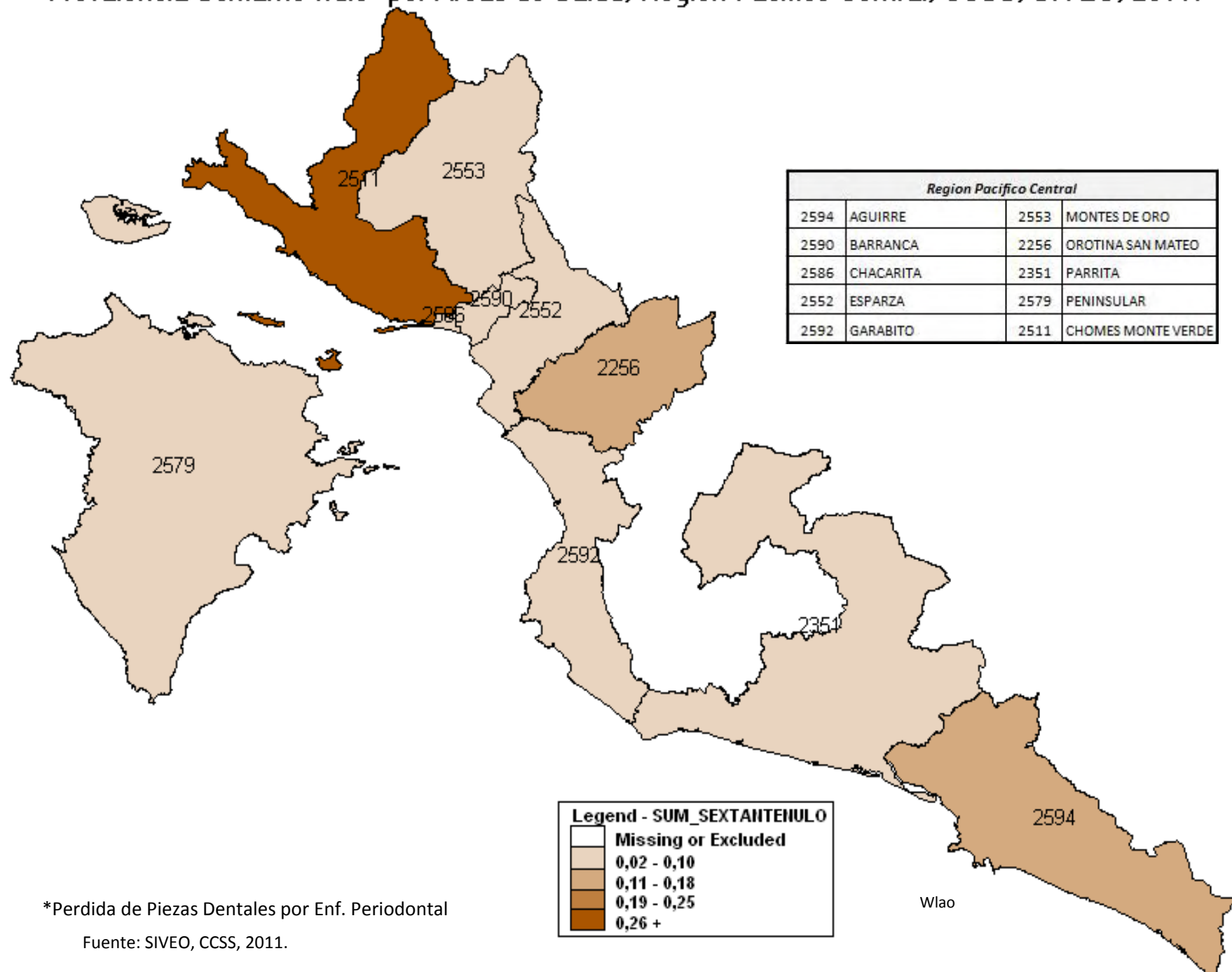
Fuente: SIVEO, CCSS, 2011.

Prevalencia Enfermedad Periodontal por Areas de Salud, Región Pacifico Central, CCSS, SIVEO, 2011.



Fuente: SIVEO, CCSS, 2011.

Prevalencia Sextante Nulo* por Areas de Salud, Región Pacífico Central, CCSS, SIVEO, 2011.



*Perdida de Piezas Dentales por Enf. Periodontal

Fuente: SIVEO, CCSS, 2011.